



**WORLD
ATHLETICS™**

INTERNATIONAL MEASUREMENT CERTIFICATE

Name of Race

Distance

Location

Country

Date of Race

Date of Measurement

Elevation Change

Separation

% of race distance

Name(s) of the measurer(s)

World Athletics – AIMS Grade

Country

Certificate Number

Expiry Date

International Measurement Administrator

Registered On

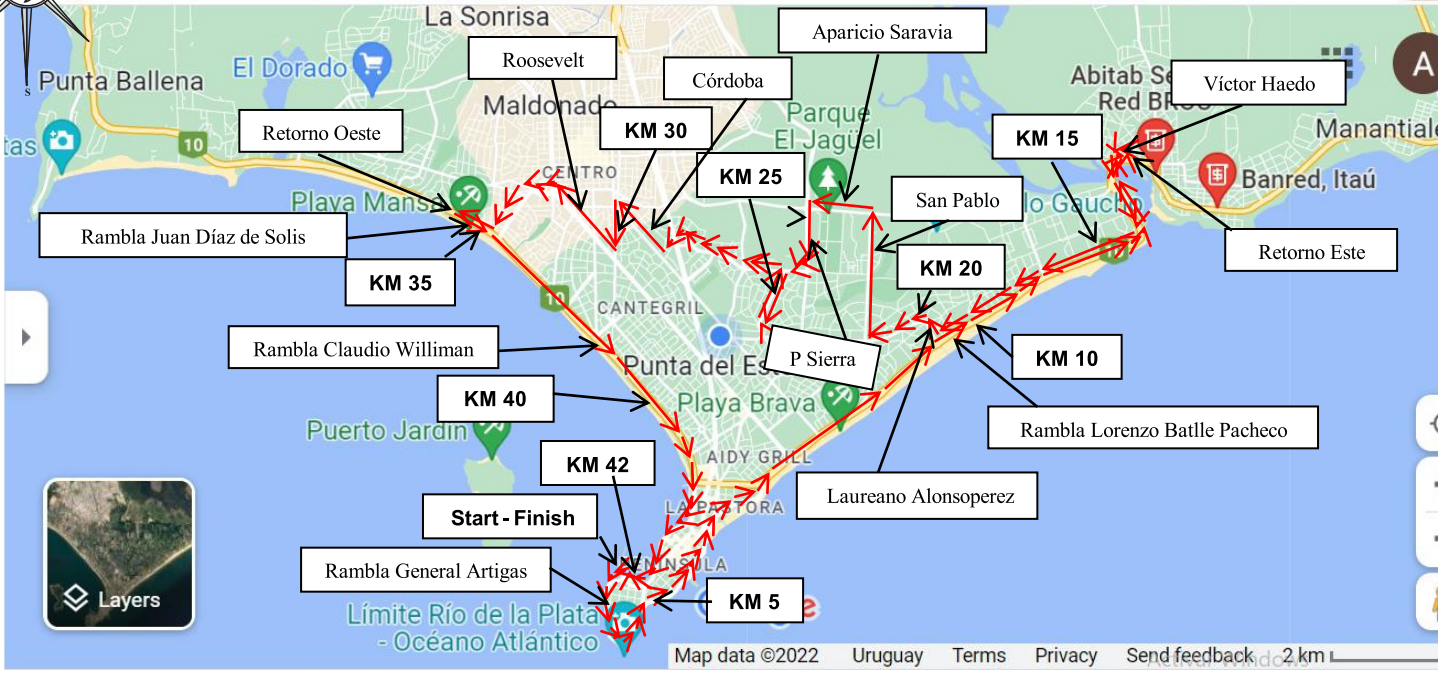
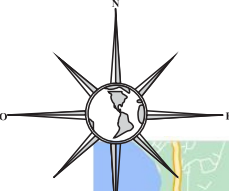
Signed

In cooperation with

This certificate certifies that the length of the above road race has been established by an accredited World Athletics – AIMS Grade A or B measurer employing the method of a bicycle calibrated with a "Jones Counter". It remains valid for 5 years subject to the course defined in the full measurement report submitted by the measurer being unchanged in any way. Any modifications to the course, however minimal, will nullify this Certificate and require a new measurement to be undertaken. Possession of this certificate does not indicate any sanction of the race by World Athletics or membership of AIMS.

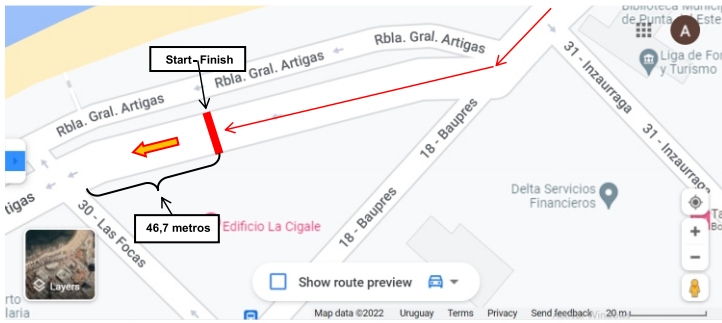


Maratón de Punta del Este 2024

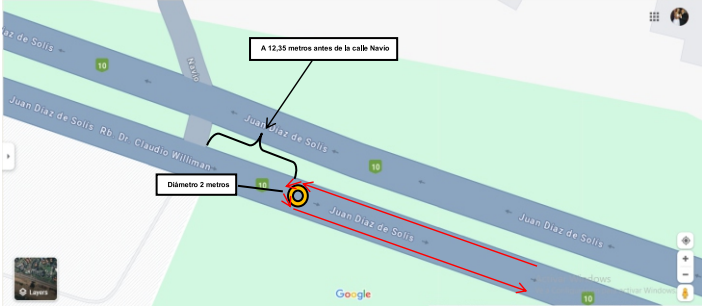



START- FINISH

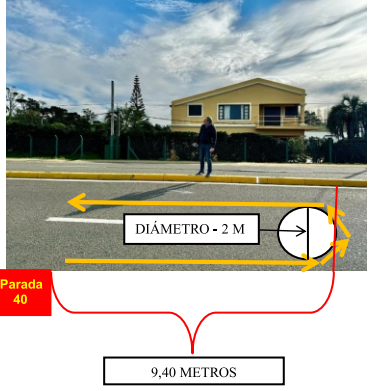
RECORRIDO EN EL PASO POR PUENTE LA BARRA



RETORNO OESTE



RETORNO ESTE



WA & AIMS Certified
 URU-2024-129
 Certification Expires Dec 31/2028

CERTIFICACIÓN DE MEDICIÓN DE CIRCUITO DE RUTA
MARATON PUNTA DEL ESTE 2024
REPÚBLICA ORIENTAL DEL URUGUAY

PUNTOS KILOMÉTRICOS Y GIROS

SALIDA	Rambla General Artigas, 46,7 metros antes de la calle 30 (Las Focas), tomando como referencia el poste de la esquina de la calle. La salida es en dirección Este por senda norte.
46,7 m	Rambla General Artigas, esquina con Calle 30
KM 1	Rambla General Artigas, 17 m antes de calle 17 (El Estrecho), frente a la entrada del edificio Varadero, utilizando toda la calle en dirección Este
KM 2	Rambla General Artigas, 42 m antes de la calle El Faro, utilizando toda la calle en dirección Este
KM 3	Rambla General Artigas, 6 m antes de la escalinata que sale a la calle Puesta del Sol, utilizando toda la calle en dirección Este
KM 4	Rambla General Artigas, 44 m antes de la calle 25, utilizando toda la calle en dirección Este
KM 5	Rambla General Artigas, frente al parador Los Dedos, 23 m antes de la vieja ruta 10, utilizando toda la calle en dirección Este
KM 6	Rambla Lorenzo Batlle Pacheco, esquina avenida Chiverta, por senda Sur en dirección Este
KM 7	Rambla Lorenzo Batlle Pacheco, frente al edificio Le Parc, torre 3, 120 m antes de avenida del Mar, por senda Sur en dirección Este
KM 8	Rambla Lorenzo Batlle Pacheco, 8 m antes del segundo poste después de parada 13 de Playa Brava, por senda Sur en dirección Este
KM 9	Rambla Lorenzo Batlle Pacheco, 18 m después de la calle De las Hortensias, por senda Sur en dirección Este
KM 10	Rambla Lorenzo Batlle Pacheco, 2 m después del poste antes de parada 23 de Playa Brava, 12 m antes de calle García Lorca, por senda Sur en dirección Este
KM 11	Rambla Lorenzo Batlle Pacheco, 43 m antes de parada 28 de Playa Brava, frente el edificio Brava, por senda Sur en dirección Este
KM 12	Rambla Lorenzo Batlle Pacheco, 32 m después de calle Antonio Van Dick, por senda Sur en dirección Este
KM 13	Rambla Lorenzo Batlle Pacheco, 40 m antes de parada 37 de Playa Brava por senda Sur en dirección Este
Km 13 , 632 . 89	Rotonda antes del puente La barra en dirección Este
KM 14	Avenida Eduardo Víctor Haedo, 2 metros después de la esquina con avenida Juana de América, en dirección Este por senda Sur
Km 14 , 217 . 94	Avenida Eduardo Víctor Haedo, 9,40 m después de Parada 40, se retorna a la izquierda por la misma senda Sur tomando dirección Oeste (32 m antes de la calle Domingo Arena)
RetornoEste	
Km 14 , 841 . 5	Salida de rotonda después del puente La Barra en dirección Oeste al retornar por senda Sur.
KM 15	Rambla Lorenzo Batlle Pacheco, 12 m después de parada 39 de Playa Brava en dirección Oeste por senda Norte
KM 16	Rambla Lorenzo Batlle Pacheco, cuarta columna antes de parada 31 de Playa Brava, 122 m antes de calle Francisco Fajardo, en dirección Oeste por senda Norte
KM 17	Rambla Lorenzo Batlle Pacheco, 7 metros antes de la entrada al edificio Indigo, por senda Norte en dirección Oeste
KM 18	Rambla Lorenzo Batlle Pacheco, 80 m antes de la calle Fernando Silva Valdez, en dirección Oeste por senda Norte.
KM 19	Rambla Lorenzo Batlle Pacheco, 44,07 m antes de Avenida Laureano Alonsopérez, antes de parada 20 de Playa Brava, en dirección Oeste por senda Norte
Km19 , 044 . 07	Derecha en avenida Laureano Alonsopérez, en parada 20.
Km19 , 462 . 58	Salida de la primera rotonda en avenida Laureano Alonsoperez en dirección oeste.

CERTIFICACIÓN DE MEDICIÓN DE CIRCUITO DE RUTA
MARATON PUNTA DEL ESTE 2024
REPÚBLICA ORIENTAL DEL URUGUAY

KM 20	Avenida Laureano Alonsoperez, 37,42 m antes de la esquina con calle De Las Margaritas
Km20 , 050 . 39	Avenida Laureano Alonsoperez, esquina con calle de Las Margaritas
Km20 , 355 . 64	Avenida Laureano Alonsoperez, derecha en la esquina con calle San Pablo en dirección norte
KM 21	Calle San Pablo, 5 metros antes de Chalet La Maison en dirección norte
Media maratón	Calle San Pablo, frente a la columna entre los lomos de burro, después de chalet La Maison
Km 22	Calle San Pablo, 194,75 m antes de la esquina con avenida Aparicio Sarabia, 5m antes de la 2ª columna después de la entrada a On The Green.
Km22 , 208 . 98	Calle San Pablo, Izquierda en Avenida Aparicio Sarabia en dirección Oeste
Km 23	Avenida Aparicio Sarabia, 13,48 m antes de la esquina con la pista del aeropuerto El Jaguel
Km 23 , 028 . 35	Avenida Aparicio Sarabia, esquina con la pista del aeropuerto El Jaguel
Km23 , 134 . 86	Salida de la rotonda esquina Av. Aparicio Sarabia y Av. Pedragosa Sierra
Km 24	Avenida Pedragosa Sierra en el centro de la rotonda del lado derecho, 6 metros antes de la esquina con Isabel de Castilla
Km24 , 114 . 23	Esquina Isabel de Castilla y Las Pitangas
Km 25	Calle Las Pitangas, esquina Calle Los Plátanos
Km25 , 209 . 50	Esquina calle Las Pitangas y calle La Pinta
Km25 , 361 . 95	Av. Fernando de Aragón, esquina calle Curupay
Km 26	Avenida Fernando de Aragón, 6 metros antes de las esquina con la calle Los Talas
Km26 , 236 . 22	Avenida Fernandode Aragón, esquina Av. Isabel de Castilla
Km27 , 001 . 05	Avenida Wiliam Shakespeare, esquina calle José Hernández
Km 27	Avenida William Shakespeare, 16,4 m después de la esquina con la calle José Hernández
Km27 , 993 . 36	Calle Calderón de la Barca, esquina Bv Artigas
Km 28	Esquina calle Louvre y Bv Artigas, en los semáforos, 24,74 m después de la esquina con calle Calderón de la Barca.
Km28 , 317 . 50	Calle Louvre, esquina calle Córoba
Km28 , 996 . 40	Calle Córdoba, esquina calle Alferez Cámpora
Km 29	Calle Córdoba, 22,35 m después de la esquina con la calle Alferez Cámpora
Km29 , 346 . 98	Calle Córdoba, esquina de entrada a la rotonda con calle Chiossi
Km 30	Calle Martiniano Chiossi, 51 m después de la esquina con calle Thailandia
Km30 , 089 . 02	Calle Martiniano Chiossi, esquina con calle José Méndez
Km30 , 158 . 02	Calle José Méndez, esquina con Av. Roosevelt
Km 31	Avenida Roosevelt, 20,84 m antes de la esquina con calle Burnet
Km31 , 040 . 89	Avenida Roosevelt, esquina con calle Burnet
Km31 , 362 . 73	Avenida Roosevelt, esquina de rotonda con Joaquín de Viana (Fuente de los Lobos)

CERTIFICACIÓN DE MEDICIÓN DE CIRCUITO DE RUTA
MARATON PUNTA DEL ESTE 2024
REPÚBLICA ORIENTAL DEL URUGUAY

Km31 , 693 . 00	Avenida Roosevelt, esquina de rotonda con Avenida España, esquina de ingreso la rotonda
Km31 , 876 . 31	Avenida España, esquina Camino de la Laguna
Km 32	Avenida de La Laguna, esquina calle Camborá
Km32 , 771 . 87	Rambla Juan Díaz Solis, esquina del cantero central con calle Francisco de Los Santos
Km 33	Rambla Juan Díaz Solis, en dirección Oeste por senda sur, 20,58 metros antes de la calle Sirio
Km33 , 041 . 92	Rambla Juan Díaz Solis. Esquina calle Sirio
Km 34	Rambla Juan Díaz Solis, 8 metros después de la Parada 31, 8 metros después de calle Achernar
Km34 , 761 . 83 RetornoOeste	Rambla Juan Díaz Solis, 12,35 metros antes de la calle Navío, por senda sur, retornando por la misma senda en sentido este
Km 35	Rambla Juan Díaz de Solís, dirección Este por senda Sur, 11,23 metros antes de la calle Osa Menor
Km 36	Rambla Juan Díaz de Solis, parada 28 de playa Mansa, 22 m después de calle Del Faro por senda Sur en dirección Este
Km 37	Rambla Claudio Williman, 15 m antes de la esquina con calle Chile por senda sur en dirección Este
Km 38	Rambla Claudio Williman, 8 m antes de calle 6 de Julio de 1874 `por senda Sur en dirección Este
Km 39	Rambla Claudio Williman, 9 m después de parada 15 de playa Mansa, esquina calle Abraham Lincoln, por senda Sur en dirección Este
Km 40	Rambla Claudio Williman, tercera columna después de parada 10 de playa Mansa, por senda Sur en dirección Este
Km 41	Rambla Claudio Williman, en parada 5 de Playa Mansa, esquina Pedragosa Sierra, en dirección Este por senda Sur
Km 42	Rambla Claudio Williman, 15 m después de la esquina Este del edificio Malecón III por senda Sur en dirección Este
LLEGADA	Rambla General Artigas, 46,7 metros antes de la calle 30 (Las Focas) por senda norte

DESCRIPCIÓN DEL RECORRIDO

Largada en la Rambla General Artigas por la senda Norte, 32 metros antes de la calle 30 (Las Focas) en dirección Este, se realiza circunvalación a la península de Punta del Este por dicha Rambla, al llegar a la entrada del Puerto de Punta del Este se continua por la calle Mareantes hasta el Trinquete donde se hace derecha hasta Rambla General Artigas, haciendo izquierda para continuar la circunvalación a la península y continuando luego por Rambla Lorenzo Batlle Pacheco que corre paralela a la Playa Brava, por senda Sur en dirección Este, hasta el puente La Barra sobre el arroyo Maldonado, se sigue por la Avenida Eduardo Víctor Haedo hasta 32 metros antes de la calle Domingo Arena, siempre por senda sur, retornando por la misma senda en dirección Oeste, se pasa por la misma senda el puente y al llegar a la rotonda se utiliza la senda Oeste en sentido contra la dirección del tránsito para retornar en dirección Oeste por Rambla Lorenzo Batlle Pacheco por senda Norte hasta la parada 20 de Playa Brava, haciendo derecha en la Avenida Laureano Alonsopérez, al llegar a la rotonda se recorre la misma en sentido del tránsito hacia la izquierda para continuar por la avenida Laureano Alonsoperez, luego se toma a la derecha en la calle san Pablo y se dobla a la izquierda en avenida Aparicio Saravia, por senda de ciclo-vía en sentido contrario a la dirección del tránsito hasta pasar frente al parque El Jaguel, haciendo izquierda en avenida Pedragosa Sierra

CERTIFICACIÓN DE MEDICIÓN DE CIRCUITO DE RUTA
MARATON PUNTA DEL ESTE 2024
REPÚBLICA ORIENTAL DEL URUGUAY

por la senda Este en dirección Sur en sentido contrario al tránsito, derecha en la rotonda con Isabel de Castilla sin recorrer la misma e ingresando a dicha avenida por el camino más corto hasta la senda Norte de la misma, izquierda en calle Las Pitangas utilizando toda la calzada, derecha en Calle La Pinta (Madrid) utilizando toda la calle, derecha en avenida Fernando de Aragón por senda Oeste en dirección Norte, izquierda en Isabel de Castilla hasta la rotonda que continua por la avenida William Shakespeare en sentido del tránsito por senda Norte, izquierda en calle Calderón de la Barca utilizando toda la calzada, cruzando Bv Artigas por la rotonda para continuar por la calle Louvre usando toda la calzada, derecha en avenida Córdoba por senda Norte en dirección Oeste hasta la rotonda con la avenida Martiniano Chiossi, tomando la misma en dirección del tránsito para continuar en dirección Sur por Martiniano Chiossi, derecha en calle Antonio José Méndez, derecha en avenida Roosevelt en dirección Oeste, haciendo la rotonda de la fuente Los Lobos en sentido del tránsito para continuar hasta avenida España donde se gira a la izquierda haciendo la rotonda en dirección del tránsito para continuar por la senda Oeste de dicha avenida hasta el Camino de la Laguna donde se hace derecha en dirección Oeste utilizando toda la calzada, luego se hace izquierda en la calle Francisco de los Santos en dirección Sur hasta la Rambla Juan Díaz de Solís por la senda Sur en dirección Oeste hasta 71 metros antes de la esquina con la calle Águila donde se retorna por la senda Sur, continuando posteriormente por la Rambla Claudio Williman en dirección Este por la senda Sur, hasta el punto de llegada en Rambla General Artigas por senda Norte, 32 metros antes de la calle 30 (Las Focas)