



**WORLD
ATHLETICS™**

INTERNATIONAL MEASUREMENT CERTIFICATE

Name of Race

Distance

Location

Country

Date of Race

Date of Measurement

Elevation Change

Separation

% of race distance

Name(s) of the measurer(s)

World Athletics – AIMS Grade

Country

Certificate Number

Expiry Date

International Measurement Administrator

Registered On

Signed

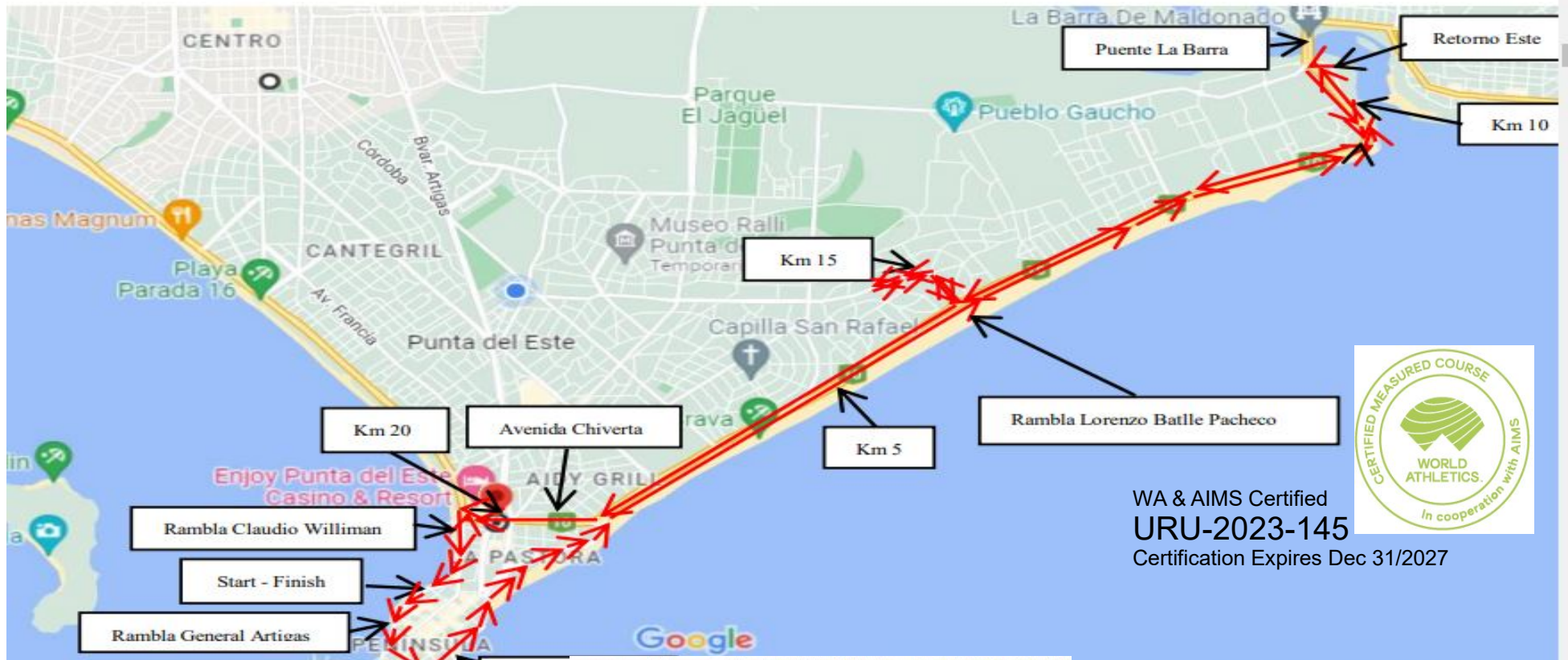
Bernard Conway

In cooperation with


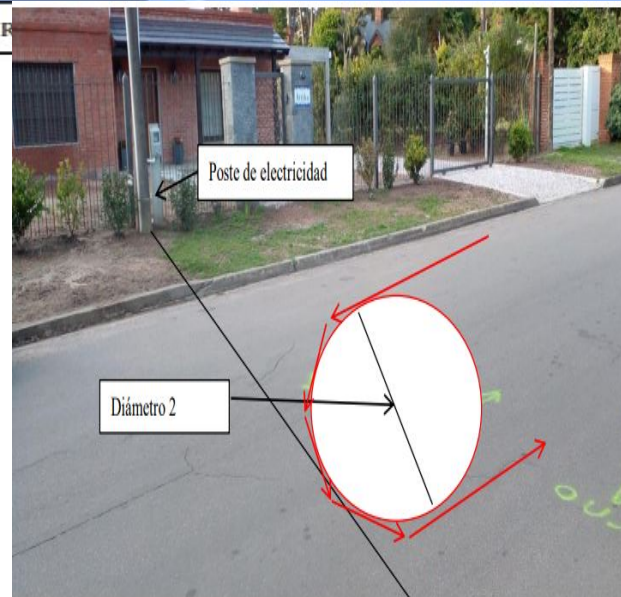
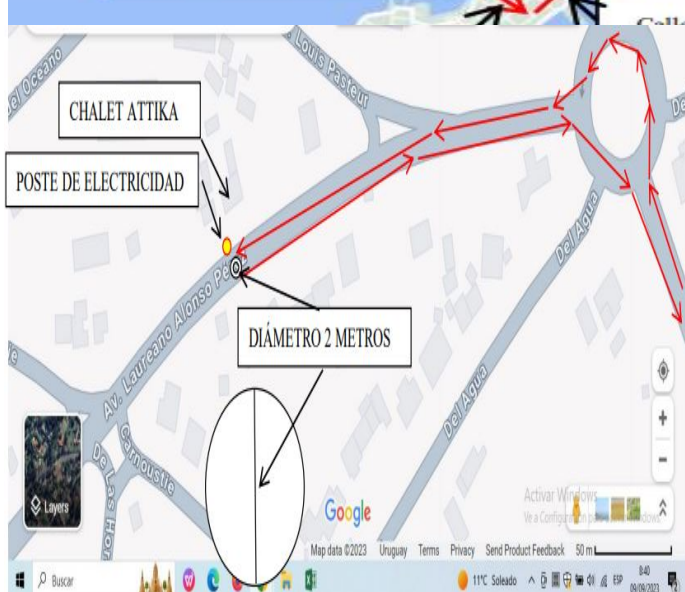
This certificate certifies that the length of the above road race has been established by an accredited World Athletics – AIMS Grade A or B measurer employing the method of a bicycle calibrated with a "Jones Counter". It remains valid for 5 years subject to the course defined in the full measurement report submitted by the measurer being unchanged in any way. Any modifications to the course, however minimal, will nullify this Certificate and require a new measurement to be undertaken. Possession of this certificate does not indicate any sanction of the race by World Athletics or membership of AIMS.



Media Maratón de Punta del Este 2023



WA & AIMS Certified
URU-2023-145
Certification Expires Dec 31/2027



SALIDA	Rambla General Artigas, 32 metros antes de la calle 30 (Las Focas), tomando como referencia el poste de la esquina de la calle. La salida es en dirección Este.
Esquina calle 25	Recorrido en dirección Este por Rambla General Artigas, se hace izquierda en la calle 25
KM 1	Calle 25, esquina calle 26 (Resalsero)
KM 2	Rambla Lorenzo Batlle Pacheco, frente a entrada principal de edificio Imperial, esquina Avenida Francia. Antes de parada 1 de Playa Brava, por senda Sur en dirección Este
KM 3	Rambla Lorenzo Batlle Pacheco, 5 metros antes del segundo poste antes de parada 6 de Playa Brava, por senda Sur en dirección Este
KM 4	Rambla Lorenzo Batlle Pacheco, 17 metros antes de la esquina con Avenida del Mar, 40 m antes de la Parada 10 de Playa Brava, por senda Sur en dirección Este
KM 5	Rambla Lorenzo Batlle Pacheco, 32 metros antes del segundo poste antes de Parada 14 de Playa Brava, por senda Sur en dirección Este
KM 6	Rambla Lorenzo Batlle Pacheco, 8 metros después del segundo poste antes de Parada 19 de Playa Brava, por senda Sur en dirección Este
KM 7	Rambla Lorenzo Batlle Pacheco, 45 metros después de la esquina con calle Federico García Lorca, 14 metros después de Parada 23 de Playa Brava, por senda Sur en dirección Este
KM 8	Rambla Lorenzo Batlle Pacheco, Esquina Oeste del Edificio Villa brava 2, 5 metros después de primer poste después de Parada 28 de Playa Brava, por senda Sur en dirección Este
KM 9	Rambla Lorenzo Batlle Pacheco, frente a la entrada del edificio Grey Stone, 5 metros después del tercer poste antes de Parada 33 de Playa Brava, por senda Sur en dirección Este
KM 10	Rambla Lorenzo Batlle Pacheco, 16 metros antes del segundo poste antes de Parada 38 de Playa Brava, por senda Sur en dirección Este
Retorno Este	Rotonda antes del puente de La Barra, sin rodearla, entrando en sentido contra el tránsito a la izquierda, para tomar en sentido Oeste por senda Norte de Rambla Lorenzo Batlle Pacheco.
Km 11	Rambla Lorenzo Batlle Pacheco, en sentido Oeste por senda Norte, 11 metros después de la calle Miguel Angel
KM 12	Rambla Lorenzo Batlle Pacheco, en sentido Oeste por senda Norte, 59,48 metros después de la calle Petrona Viera.
KM 13	Rambla Lorenzo Batlle Pacheco, en sentido Oeste por senda Norte, 96,72 metros después de la calle Leonardo Da Vinci, 6 metros antes de la calle Miguel Pallejas
KM 14	Rambla Lorenzo Batlle Pacheco, en sentido Oeste por senda Norte, 15,97 metros después de la calle Sor Juana Inés.
KM 15	Ave. Laureano Alonsopérez en dirección Norte, 28,06 metros después de la calle De las Rosas.
Retorno en Ave. Laureano Alonsopérez	Ave. Laureano Alonsopérez, entre chalet Attika y Calypso (frente al poste de electricidad), 94 metros después de la calle Louis Pasteur, pasando de dirección Oeste a dirección Este.
KM 16	Rambla Lorenzo Batlle Pacheco, 18 metros después del primer poste después de Parada 20 de Playa Brava, 39,53 metros después de la esquina con Avenida Laureano Alonsoperez por senda Norte en dirección Oeste
KM 17	Rambla Lorenzo Batlle Pacheco, 32 metros después de calle Piriápolis (Guarujá) en dirección Oeste por senda Norte
KM 18	Rambla Lorenzo Batlle Pacheco, 52 metros antes de la esquina con calle San Sebastián, en dirección Oeste por senda Norte
KM 19	Rambla Lorenzo Batlle Pacheco, frente el edificio Brava 1, 58 metros antes de calle Leyenda Patria, segundo poste después de Parada 7 de Playa Brava, por senda norte en dirección Oeste
KM 20	Avenida Chiverta, 50 metros antes de Bv Artigas, 43 metros después de la rotonda de esquina con avenida Francisco Salazar
KM 21	Rambla Claudio Williman, esquina Este del edificio de la Liga de Fomento, 12 metros antes de la calle 31 (Inzaurraga)
LLEGADA	Rambla General Artigas, 32 metros antes de la calle 30 (Las Focas), tomando como referencia el poste de la esquina de la calle. La salida es en dirección Este.

Largada en la Rambla General Artigas por la senda Norte, 32 metros antes de la calle 30 (Las Focas) en dirección Este. Se hace izquierda en la calle 25 hasta la calle Resalsero donde se gira a la izquierda continuando por dicha calle en dirección Este, continua por la Rambla General José Artigas por senda Sur, luego continúa por Rambla Lorenzo Batlle Pacheco que pasa paralela a la Playa Brava hasta la rotonda que está antes del puente de la Barra, se hace izquierda en sentido contrario al tránsito sin hacer la rotonda y se retoma la Rambla Lorenzo Batlle Pacheco por senda Norte en dirección Oeste, sigue por esta senda hasta la avenida Laureano Alonsopérea donde se hace derecha, se continua por la rotonda en sentido del tránsito, se pasa la calle Louis Pasteur y se retorna 94 metros después, frente a la división entre el chalet Attika y Calypso (frente al poste de electricidad) hasta llegar a la Rambla, se hace derecha para continuar hasta la calle Chiverta por senda Norte hasta la Rambla Claudio Williman, se hace derecha en dirección Oeste hasta el primer corte de cantero donde se hace izquierda para retomar por senda Sur de la rambla Claudio Williman en dirección Este hasta el punto de llegada en Rambla General Artigas, 32 metros antes de la calle 30 (Las Focas)

Medio Maratón de Punta del Este 2023

URU-2023-145

