

CERTIFICACIÓN DE MEDICIÓN DE CIRCUITO DE RUTA
MARATÓN DE PUNTA DEL ESTE 2024

REPÚBLICA ORIENTAL DEL URUGUAY

INFORME DE MEDICIÓN



MARATÓN DE PUNTA DEL ESTE 2024

INFORME: Dr. Cs. Adalberto Cuevas Palacios

HOMOLOGADOR B

COLABORADORES: Alain Mizrahi

Roberto Barreto

Carlos Martinatto

CERTIFICACIÓN DE MEDICIÓN DE CIRCUITO DE RUTA
MARATÓN DE PUNTA DEL ESTE 2024

REPÚBLICA ORIENTAL DEL URUGUAY

LECTURAS DEL CONTADOR JONES

NOMBRE DE LA PRUEBA: Maratón Punta del Este 2024

TOMA DE DATOS SOBRE UNA DISTANCIA CALIBRADA DE 300 metros.

NOMBRE DEL HOMOLOGADOR: Adalberto Cuevas Palacios CATEGORÍA: B

CONDICIONES: Ventoso y frio.

CALIBRADO PREMEDICIÓN

DÍA: 10/ 08/ 24 HORA: 08:00 TEMPERATURA: 6°C

NÚMEROS CONTADOR	1ª PASADA	2ª PASADA	3ª PASADA	4ª PASADA
SALIDA	451630	455150	458670	462230
FINAL	455011	458532	462051,5	465611,5
DIFERENCIA	3381	3382	3381,5	3381,5
MEDIA	$\frac{3381 + 3382 + 3381,5 + 3381,5}{4} = 3381,5$ $3381,5 : 300 \text{ m.} \times 1.001 = 11282,938333367 \text{ N}^{\circ}\text{s/Km.}$			

CALIBRADO POSTMEDICIÓN

DÍA : 10/ 08 / 24 HORA : 13:55 TEMPERATURA : 12° C

NÚMEROS CONTADOR	1ª PASADA	2ª PASADA	3ª PASADA	4ª PASADA
SALIDA	033120	036640	040050	050480
FINAL	036498	040017,5	043427	053856
DIFERENCIA	3378	3377,5	3377	3376
MEDIA	$\frac{3378 + 3377,5 + 3377 + 3376}{4} = 3377,125$ $3377,125 : 300 \text{ m.} \times 1.001 = 11268,340416633 \text{ N}^{\circ}\text{s/Km.}$			

CONSTANTE DE TRABAJO PARA EL DÍA **11275,639375 N°s/Km.**

CERTIFICACIÓN DE MEDICIÓN DE CIRCUITO DE RUTA
MARATÓN DE PUNTA DEL ESTE 2024

REPÚBLICA ORIENTAL DEL URUGUAY

HOJA DE RUTA

MEDICIÓN REALIZADA PARA LA PRUEBA: "Maratón de Punta del Este 2024"

DATOS DE LA MEDICIÓN TOMADOS POR EL SR: Adalberto Cuevas Palacios

MEDIA DEL CALIBRADO Y POSTCALIBRADO PARA EL DÍA : 11275,639375 N° s/Km

FECHA : 10 / 08 / 24

HORA DE INICIO: 08:40 h TEMPERATURA: 6°C HORA FINAL: 13:30 h TEMPERATURA: 12°C

ALTITUD : SALIDA 5 m META 5 m PUNTO MAS ALTO 32 m PUNTO MAS BAJO 5 m

PARADAS	N° CONTADOR	DIFERENCIA	M. PARCIALES	M. TOTALES
SALIDA	510350
Esquina calle 30	510877	527	46,7	46,7
Km 1	521633	10756	953,9	1000,65
Km 2	532916	11283	1000,65	2001,3
Km 3	544199	11283	1000,65	3001,95
Km 4	559482	11283	1000,65	4002,6
Km 5	566765	11283	1000,65	5003,25
Km 6	578048	11283	1000,65	6003,9
Km 7	589331	11283	1000,65	7004,55
Km 8	600614	11283	1000,65	8005,2
Km 9	611897	11283	1000,65	9005,85
Km 10	623180	11283	1000,65	1006,5
Km 11	634463	11283	1000,65	11007,15
Km 12	645746	11283	1000,65	12007,8
Km 13	657029	11283	1000,65	13008,45
Rotonda antes del puente de La Barra	664070	7041	624,44	13632,89
Km 14	668312	4242	376,2	14009,09
Retorno Este	670667	2355	208,85	14217,94
Salida de rotonda después del puente La Barra en retorno	677698	7031	623,56	14841,5
Km 15	679595	1897	168,23	15009,73
Km 16	690878	11283	1000,65	16010,38
Km 17	702161	11283	1000,65	17011,03
Km 18	713444	11283	1000,65	18011,68

CERTIFICACIÓN DE MEDICIÓN DE CIRCUITO DE RUTA
MARATÓN DE PUNTA DEL ESTE 2024

REPÚBLICA ORIENTAL DEL URUGUAY

Km 19	724727	11283	1000,65	19012 ,33
Derecha en Ave. Laureano Alonsopérez en P 20	725085	358	31,74	19044 ,07
Salida de la primera rotonda en Laureano Alonsopérez	729804	4719	418,51	19462 ,58
Km 20	736010	6206	550,39	20012 ,97
Av. Laureano Alonsoperez esquina con calle De Las Margaritas	736432	422	37,42	20050 ,39
Av. Laureano Alonsoperez esquina calle San Pablo	739874	3442	305,25	20355 ,64
Km 21	747293	7419	657,96	21013 ,6
Media Maratón	748393	1100	97,55	21111 ,15
Calle San Pablo, entrada principal de Cantegril Country Club	749033	640	56,75	21167 ,9
Km 22	758576	9543	846,33	22014 ,23
Calle San Pablo, esquina Av. Aparicio Sarabia	760772	2196	194,75	22208 ,98
Km 23	769859	9087	805,89	23014 ,87
Esquina con la Pista del aeropuerto de El Jaguel	770011	152	13,48	23028 ,35
Salida de la rotonda de Pedragosa Sierra esquina con Av. Aparicio Sarabia	771212	1201	106,51	23134 ,86
Km 24	781142	9930	880,66	24015 ,52
Esquina de Isabel de Castilla y calle Las Pitangas	782255	1113	98,71	24114 ,23
Km 25	792425	10170	901,94	25016 ,17
Esquina Las Pitangas y La Pinta	794605	2180	193,33	25209 ,50
Esquina Fernando de Aragón y Curupay	796324	1719	152,45	25361 ,95
Km 26	803708	7384	654,86	26016 ,81
Esquina Fernando de Aragón e Isabel de Castilla	806182	2474	219,41	26236 ,22
Esquina Av. William Shakespeare y José Hernández	814806	8624	764,83	27001 ,05
Km 27	814991	185	16,4	27017 ,45
Esquina calle Calderón de la Barca y Bv. Artigas	825995	11004	975,91	27993 ,36
Km 28	826274	279	24,74	28018 ,1
Esquina calle Louvre y Córdoba	829650	3376	299,4	28317 ,5
Esquina de Córdoba y calle Álvarez Cámpora	837305	7655	678,9	28996 ,4


CERTIFICACIÓN DE MEDICIÓN DE CIRCUITO DE RUTA
MARATÓN DE PUNTA DEL ESTE 2024

REPÚBLICA ORIENTAL DEL URUGUAY

Km 29	837557	252	22,35	29018,75
Entrada a Rotonda de Chiossi y Córdoba	841258	3701	328,23	29346,98
Km 30	848840	7582	672,42	30019,4
Esquina Chiossi y calle José Méndez	849625	785	69,62	30089,02
Esquina en calle José Méndez y Av. Roosevelt	850403	778	69	30158,02
Km 31	860123	9720	862,03	31020,05
Esquina Av. Roosevelt y calle Burnet	860358	235	20,84	31040,89
Entrada en rotonda de Joaquín de Viana (Fuente de Los Lobos)	863987	3629	321,84	31362,73
Entrada de la rotonda de Ave. España y Roosevelt	867711	3724	330,27	31693,00
Esquina Camino la Laguna y Av. España	869778	2067	183,31	31876,31
Km 32	871406	1628	144,38	32020,69
Esquina Rambla Juan Díaz Solís, centro del cantero, esquina Francisco de Los Santos	879876	8470	751,18	32771,87
Km 33	882689	2813	249,47	33021,34
Rambla esquina calle Sirio	882921	232	20,58	33041,92
Km 34	893972	11051	980,08	34022,00
Retorno Oeste	902314	8342	739,83	34761,83
Km 35	905255	2941	260,83	35022,66
Km 36	916538	11283	1000,65	36023,31
Km 37	927821	11283	1000,65	37023,96
Km 38	939104	11283	1000,65	38024,61
Km 39	950387	11283	1000,65	39025,26
Km 40	961670	11283	1000,65	40025,91
Km 41	972953	11283	1000,65	41026,56
Km 42	984236	11283	1000,65	42027,21
Llegada	986187	1951	173,03	42200,44

Ajuste: La diferencia es 5,44 m. Se recomienda acercar en 2,72 m el punto de retorno Oeste. MEDICIÓN PARCIAL: 42200,44

Firmado:



CERTIFICACIÓN DE MEDICIÓN DE CIRCUITO DE RUTA
MARATON PUNTA DEL ESTE 2024
REPÚBLICA ORIENTAL DEL URUGUAY

PUNTOS KILOMÉTRICOS Y GIROS

SALIDA	Rambla General Artigas, 46,7 metros antes de la calle 30 (Las Focas), tomando como referencia el poste de la esquina de la calle. La salida es en dirección Este por senda norte.
46,7 m	Rambla General Artigas, esquina con Calle 30
KM 1	Rambla General Artigas, 17 m antes de calle 17 (El Estrecho), frente a la entrada del edificio Varadero, utilizando toda la calle en dirección Este
KM 2	Rambla General Artigas, 42 m antes de la calle El Faro, utilizando toda la calle en dirección Este
KM 3	Rambla General Artigas, 6 m antes de la escalinata que sale a la calle Puesta del Sol, utilizando toda la calle en dirección Este
KM 4	Rambla General Artigas, 44 m antes de la calle 25, utilizando toda la calle en dirección Este
KM 5	Rambla General Artigas, frente al parador Los Dedos, 23 m antes de la vieja ruta 10, utilizando toda la calle en dirección Este
KM 6	Rambla Lorenzo Batlle Pacheco, esquina avenida Chiverta, por senda Sur en dirección Este
KM 7	Rambla Lorenzo Batlle Pacheco, frente al edificio Le Parc, torre 3, 120 m antes de avenida del Mar, por senda Sur en dirección Este
KM 8	Rambla Lorenzo Batlle Pacheco, 8 m antes del segundo poste después de parada 13 de Playa Brava, por senda Sur en dirección Este
KM 9	Rambla Lorenzo Batlle Pacheco, 18 m después de la calle De las Hortensias, por senda Sur en dirección Este
KM 10	Rambla Lorenzo Batlle Pacheco, 2 m después del poste antes de parada 23 de Playa Brava, 12 m antes de calle García Lorca, por senda Sur en dirección Este
KM 11	Rambla Lorenzo Batlle Pacheco, 43 m antes de parada 28 de Playa Brava, frente el edificio Brava, por senda Sur en dirección Este
KM 12	Rambla Lorenzo Batlle Pacheco, 32 m después de calle Antonio Van Dick, por senda Sur en dirección Este
KM 13	Rambla Lorenzo Batlle Pacheco, 40 m antes de parada 37 de Playa Brava por senda Sur en dirección Este
Km 13, 632.89	Rotonda antes del puente La barra en dirección Este
KM 14	Avenida Eduardo Víctor Haedo, 2 metros después de la esquina con avenida Juana de América, en dirección Este por senda Sur
Km 14, 217.94 Retorno Este	Avenida Eduardo Víctor Haedo, 9,40 m después de Parada 40, se retorna a la izquierda por la misma senda Sur tomando dirección Oeste (32 m antes de la calle Domingo Arena)
Km 14, 841.5	Salida de rotonda después del puente La Barra en dirección Oeste al retornar por senda Sur.
KM 15	Rambla Lorenzo Batlle Pacheco, 12 m después de parada 39 de Playa Brava en dirección Oeste por senda Norte
KM 16	Rambla Lorenzo Batlle Pacheco, cuarta columna antes de parada 31 de Playa Brava, 122 m antes de calle Francisco Fajardo, en dirección Oeste por senda Norte
KM 17	Rambla Lorenzo Batlle Pacheco, 7 metros antes de la entrada al edificio Indigo, por senda Norte en dirección Oeste
KM 18	Rambla Lorenzo Batlle Pacheco, 80 m antes de la calle Fernando Silva Valdez, en dirección Oeste por senda Norte.
KM 19	Rambla Lorenzo Batlle Pacheco, 44,07 m antes de Avenida Laureano Alonsopérez, antes de parada 20 de Playa Brava, en dirección Oeste por senda Norte
Km 19, 044.07	Derecha en avenida Laureano Alonsopérez, en parada 20.
Km 19, 462.58	Salida de la primera rotonda en avenida Laureano Alonsoperez en dirección oeste.

CERTIFICACIÓN DE MEDICIÓN DE CIRCUITO DE RUTA
MARATON PUNTA DEL ESTE 2024
REPÚBLICA ORIENTAL DEL URUGUAY

KM 20	Avenida Laureano Alonsoperez, 37,42 m antes de la esquina con calle De Las Margaritas
Km 20,050.39	Avenida Laureano Alonsoperez, esquina con calle de Las Margaritas
Km 20,355.64	Avenida Laureano Alonsoperez, derecha en la esquina con calle San Pablo en dirección norte
KM 21	Calle San Pablo, 5 metros antes de Chalet La Maison en dirección norte
Media maratón	Calle San Pablo, frente a la columna entre los lomos de burro, después de chalet La Maison
Km 22	Calle San Pablo, 194,75 m antes de la esquina con avenida Aparicio Sarabia, 5m antes de la 2ª columna después de la entrada a On The Green.
Km 22,208.98	Calle San Pablo, Izquierda en Avenida Aparicio Sarabia en dirección Oeste
Km 23	Avenida Aparicio Sarabia, 13,48 m antes de la esquina con la pista del aeropuerto El Jaguel
Km 23,028.35	Avenida Aparicio Sarabia, esquina con la pista del aeropuerto El Jaguel
Km 23,134.86	Salida de la rotonda esquina Av. Aparicio Sarabia y Av. Pedragosa Sierra
Km 24	Avenida Pedragosa Sierra en el centro de la rotonda del lado derecho, 6 metros antes de la esquina con Isabel de Castilla
Km 24,114.23	Esquina Isabel de Castilla y Las Pitangas
Km 25	Calle Las Pitangas, esquina Calle Los Plátanos
Km 25,209.50	Esquina calle Las Pitangas y calle La Pinta
Km 25,361.95	Av. Fernando de Aragón, esquina calle Curupay
Km 26	Avenida Fernando de Aragón, 6 metros antes de las esquina con la calle Los Talas
Km 26,236.22	Avenida Fernandode Aragón, esquina Av. Isabel de Castilla
Km 27,001.05	Avenida Wiliam Shakespeare, esquina calle José Hernández
Km 27	Avenida William Shakespeare, 16,4 m después de la esquina con la calle José Hernández
Km 27,993.36	Calle Calderón de la Barca, esquina Bv Artigas
Km 28	Esquina calle Louvre y Bv Artigas, en los semáforos, 24,74 m después de la esquina con calle Calderón de la Barca.
Km 28,317.50	Calle Louvre, esquina calle Córoba
Km 28,996.40	Calle Córdoba, esquina calle Alferez Cámpora
Km 29	Calle Córdoba, 22,35 m después de la esquina con la calle Alferez Cámpora
Km 29,346.98	Calle Córdoba, esquina de entrada a la rotonda con calle Chiossi
Km 30	Calle Martiniano Chiossi, 51 m después de la esquina con calle Thailandia
Km 30,089.02	Calle Martiniano Chiossi, esquina con calle José Méndez
Km 30,158.02	Calle José Méndez, esquina con Av. Roosevelt
Km 31	Avenida Roosevelt, 20,84 m antes de la esquina con calle Burnet
Km 31,040.89	Avenida Roosevelt, esquina con calle Burnet
Km 31,362.73	Avenida Roosevelt, esquina de rotonda con Joaquín de Viana (Fuente de los Lobos)

CERTIFICACIÓN DE MEDICIÓN DE CIRCUITO DE RUTA
MARATON PUNTA DEL ESTE 2024
REPÚBLICA ORIENTAL DEL URUGUAY

Km 31,693.00	Avenida Roosevelt, esquina de rotonda con Avenida España, esquina de ingreso la rotonda
Km 31,876.31	Avenida España, esquina Camino de la Laguna
Km 32	Avenida de La Laguna, esquina calle Camborá
Km 32,771.87	Rambla Juan Díaz Solis, esquina del cantero central con calle Francisco de Los Santos
Km 33	Rambla Juan Díaz Solis, en dirección Oeste por senda sur, 20,58 metros antes de la calle Sirio
Km 33,041.92	Rambla Juan Díaz Solis. Esquina calle Sirio
Km 34	Rambla Juan Díaz Solis, 8 metros después de la Parada 31, 8 metros después de calle Achernar
Km 34,761.83 Retorno Oeste	Rambla Juan Díaz Solis, 12,35 metros antes de la calle Navío, por senda sur, retornando por la misma senda en sentido este
Km 35	Rambla Juan Díaz de Solís, dirección Este por senda Sur, 11,23 metros antes de la calle Osa Menor
Km 36	Rambla Juan Díaz de Solis, parada 28 de playa Mansa, 22 m después de calle Del Faro por senda Sur en dirección Este
Km 37	Rambla Claudio Williman, 15 m antes de la esquina con calle Chile por senda sur en dirección Este
Km 38	Rambla Claudio Williman, 8 m antes de calle 6 de Julio de 1874 por senda Sur en dirección Este
Km 39	Rambla Claudio Williman, 9 m después de parada 15 de playa Mansa, esquina calle Abraham Lincoln, por senda Sur en dirección Este
Km 40	Rambla Claudio Williman, tercera columna después de parada 10 de playa Mansa, por senda Sur en dirección Este
Km 41	Rambla Claudio Williman, en parada 5 de Playa Mansa, esquina Pedragosa Sierra, en dirección Este por senda Sur
Km 42	Rambla Claudio Williman, 15 m después de la esquina Este del edificio Malecón III por senda Sur en dirección Este
LLEGADA	Rambla General Artigas, 46,7 metros antes de la calle 30 (Las Focas) por senda norte

DESCRIPCIÓN DEL RECORRIDO

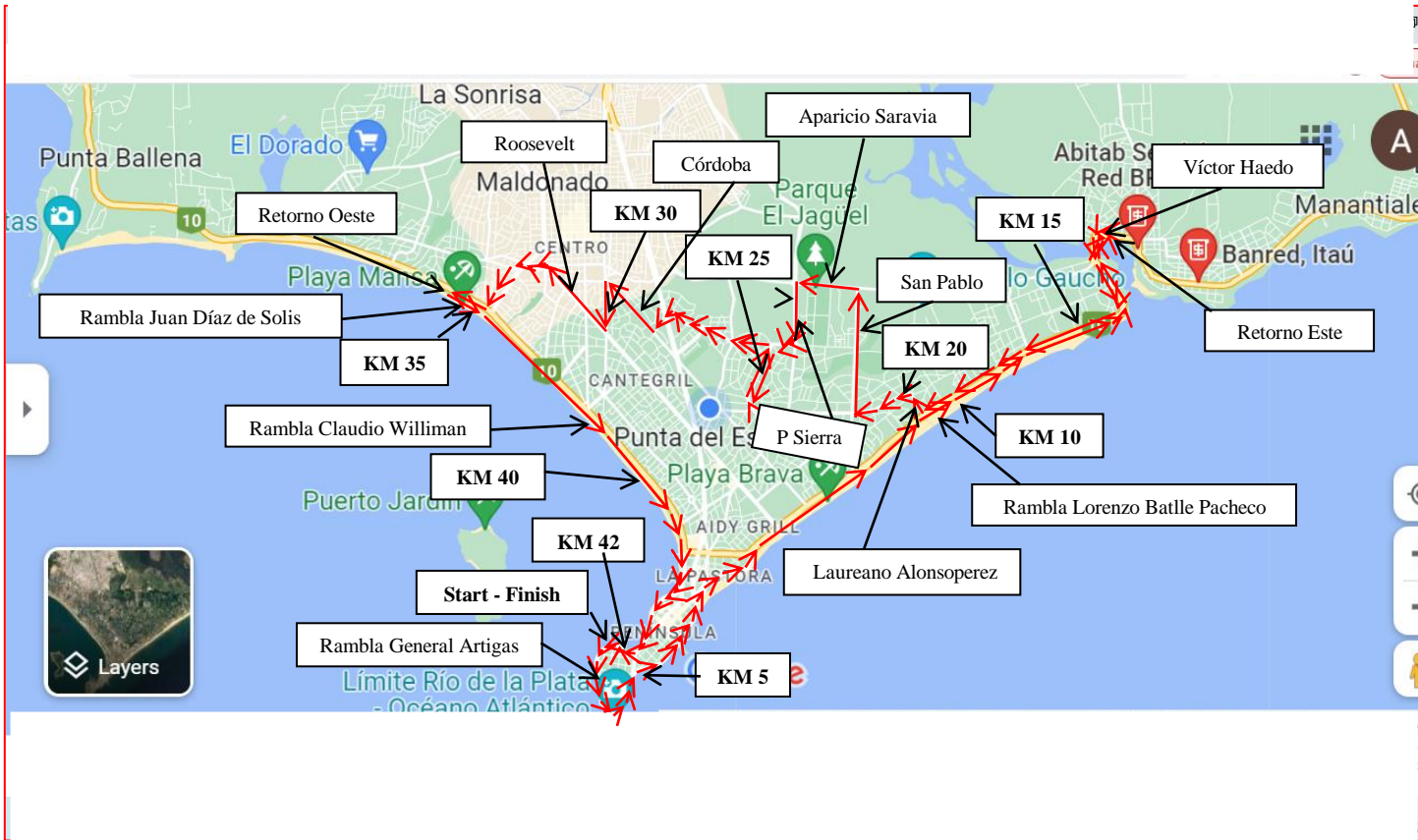
Largada en la Rambla General Artigas por la senda Norte, 32 metros antes de la calle 30 (Las Focas) en dirección Este, se realiza circunvalación a la península de Punta del Este por dicha Rambla, al llegar a la entrada del Puerto de Punta del Este se continua por la calle Mareantes hasta el Trinquete donde se hace derecha hasta Rambla General Artigas, haciendo izquierda para continuar la circunvalación a la península y continuando luego por Rambla Lorenzo Batlle Pacheco que corre paralela a la Playa Brava, por senda Sur en dirección Este, hasta el puente La Barra sobre el arroyo Maldonado, se sigue por la Avenida Eduardo Víctor Haedo hasta 32 metros antes de la calle Domingo Arena, siempre por senda sur, retornando por la misma senda en dirección Oeste, se pasa por la misma senda el puente y al llegar a la rotonda se utiliza la senda Oeste en sentido contra la dirección del tránsito para retornar en dirección Oeste por Rambla Lorenzo Batlle Pacheco por senda Norte hasta la parada 20 de Playa Brava, haciendo derecha en la Avenida Laureano Alonsopérez, al llegar a la rotonda se recorre la misma en sentido del tránsito hacia la izquierda para continuar por la avenida Laureano Alonsoperez, luego se toma a la derecha en la calle san Pablo y se dobla a la izquierda en avenida Aparicio Saravia, por senda de ciclo-vía en sentido contrario a la dirección del tránsito hasta pasar frente al parque El Jaguel, haciendo izquierda en avenida Pedragosa Sierra

CERTIFICACIÓN DE MEDICIÓN DE CIRCUITO DE RUTA
MARATON PUNTA DEL ESTE 2024
REPÚBLICA ORIENTAL DEL URUGUAY

por la senda Este en dirección Sur en sentido contrario al tránsito, derecha en la rotonda con Isabel de Castilla sin recorrer la misma e ingresando a dicha avenida por el camino más corto hasta la senda Norte de la misma, izquierda en calle Las Pitangas utilizando toda la calzada, derecha en Calle La Pinta (Madrid) utilizando toda la calle, derecha en avenida Fernando de Aragón por senda Oeste en dirección Norte, izquierda en Isabel de Castilla hasta la rotonda que continua por la avenida William Shakespeare en sentido del tránsito por senda Norte, izquierda en calle Calderón de la Barca utilizando toda la calzada, cruzando Bv Artigas por la rotonda para continuar por la calle Louvre usando toda la calzada, derecha en avenida Córdoba por senda Norte en dirección Oeste hasta la rotonda con la avenida Martiniano Chiossi, tomando la misma en dirección del tránsito para continuar en dirección Sur por Martiniano Chiossi, derecha en calle Antonio José Méndez, derecha en avenida Roosevelt en dirección Oeste, haciendo la rotonda de la fuente Los Lobos en sentido del tránsito para continuar hasta avenida España donde se gira a la izquierda haciendo la rotonda en dirección del tránsito para continuar por la senda Oeste de dicha avenida hasta el Camino de la Laguna donde se hace derecha en dirección Oeste utilizando toda la calzada, luego se hace izquierda en la calle Francisco de los Santos en dirección Sur hasta la Rambla Juan Díaz de Solís por la senda Sur en dirección Oeste hasta 71 metros antes de la esquina con la calle Águila donde se retorna por la senda Sur, continuando posteriormente por la Rambla Claudio Williman en dirección Este por la senda Sur, hasta el punto de llegada en Rambla General Artigas por senda Norte, 32 metros antes de la calle 30 (Las Focas)

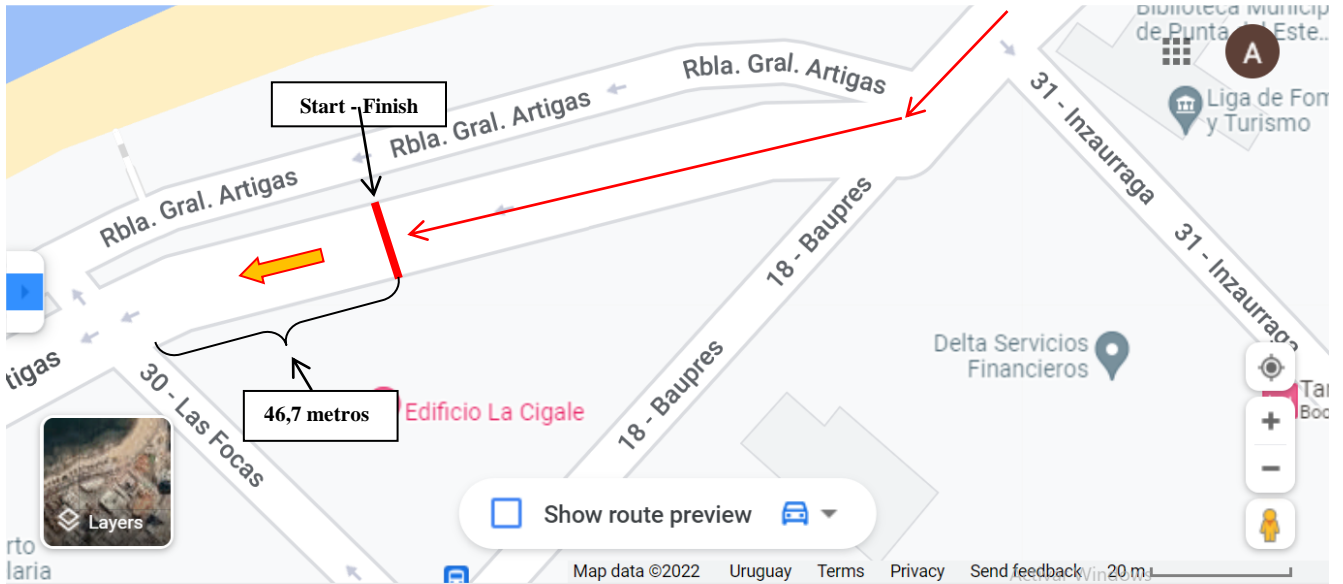
CERTIFICACIÓN DE MEDICIÓN DE CIRCUITO DE RUTA
MARATON PUNTA DEL ESTE 2024
REPÚBLICA ORIENTAL DEL URUGUAY

MAPA GENERAL DEL RECORRIDO

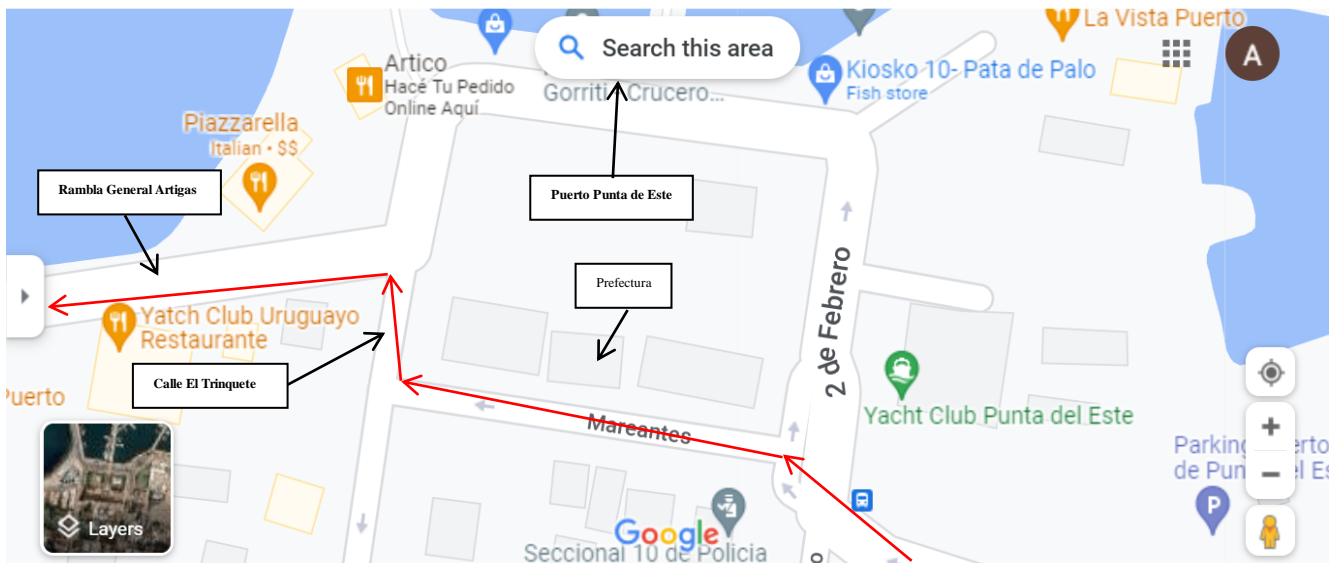


CERTIFICACIÓN DE MEDICIÓN DE CIRCUITO DE RUTA
MARATON PUNTA DEL ESTE 2024
REPÚBLICA ORIENTAL DEL URUGUAY

START - FINISH

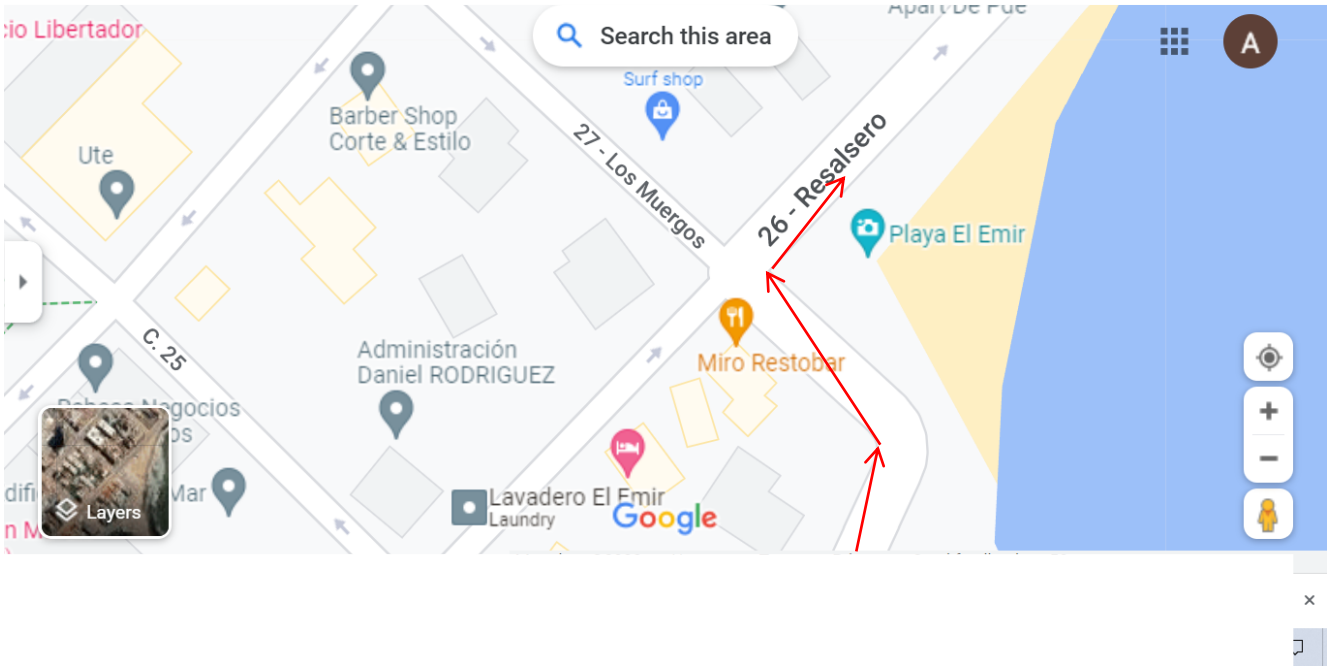


RECORRIDO EN LA ZONA DEL PUERTO PUNTA DE ESTE



CERTIFICACIÓN DE MEDICIÓN DE CIRCUITO DE RUTA
MARATON PUNTA DEL ESTE 2024
REPÚBLICA ORIENTAL DEL URUGUAY

RECORRIDO POR PLAYA EL EMIR



RECORRIDO POR PLAYA LOS DEDOS



CERTIFICACIÓN DE MEDICIÓN DE CIRCUITO DE RUTA
MARATON PUNTA DEL ESTE 2024
REPÚBLICA ORIENTAL DEL URUGUAY

RECORRIDO POR ROTONDA CERCANA A LOS DEDOS



RECORRIDO EN CRUCE CON AVENIDA CHIVERTA

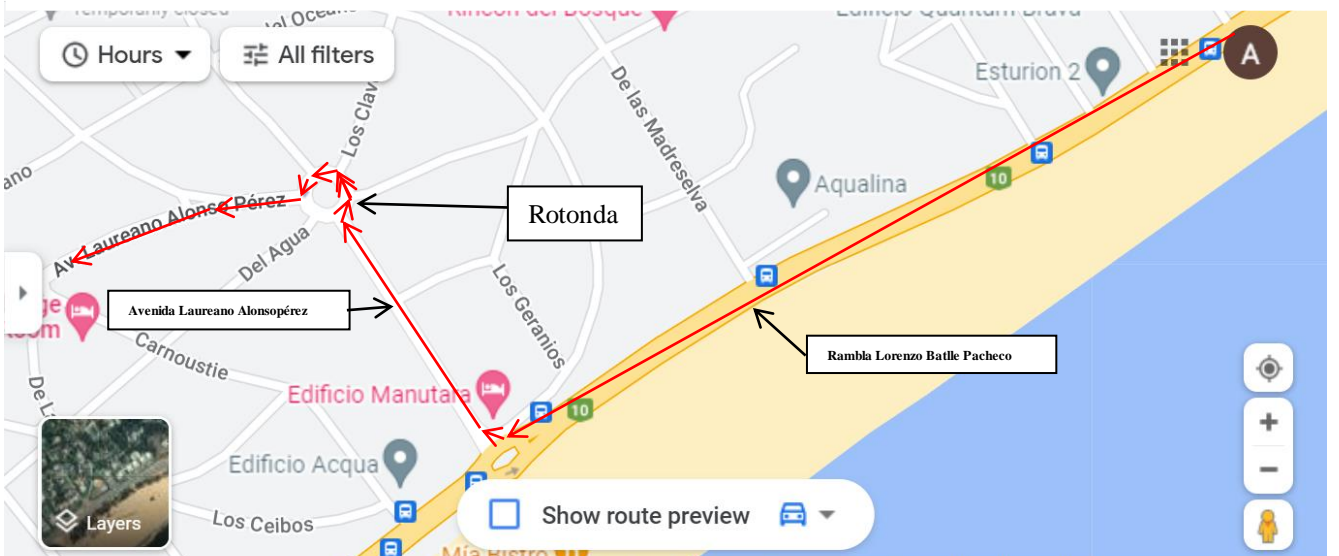


CERTIFICACIÓN DE MEDICIÓN DE CIRCUITO DE RUTA
MARATON PUNTA DEL ESTE 2024
REPÚBLICA ORIENTAL DEL URUGUAY

RECORRIDO EN EL PASO POR PUENTE LA BARRA

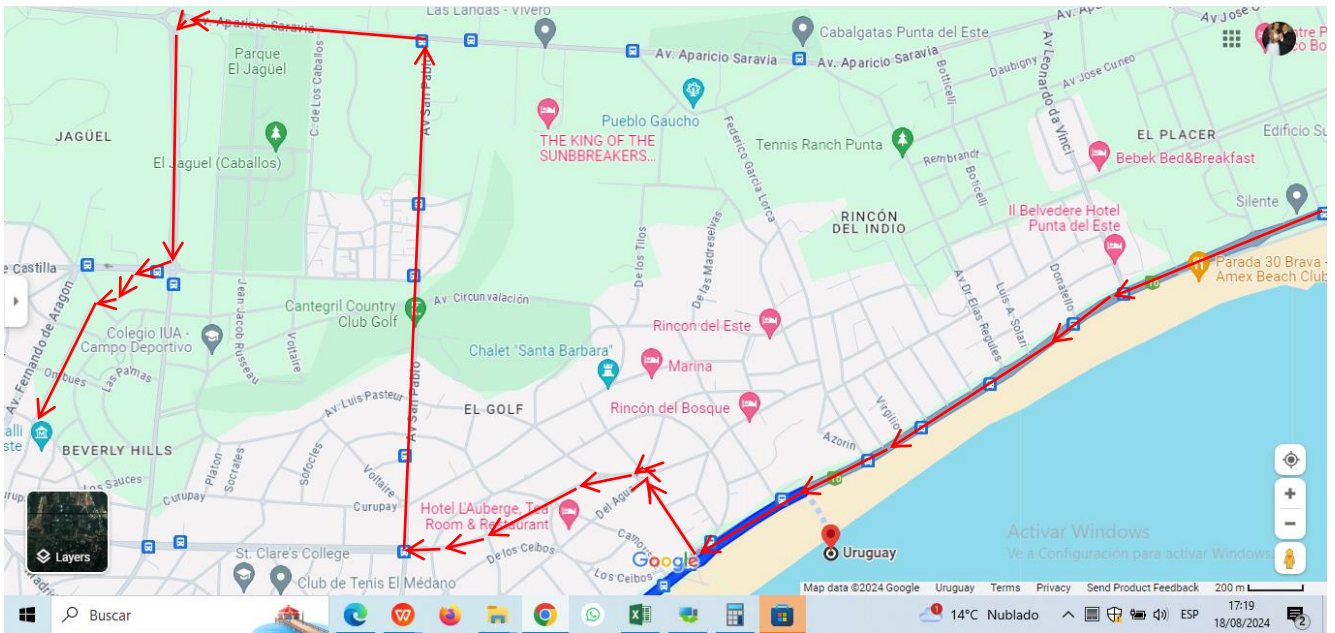


RECORRIDO ENTRE EL KM 19 Y EL KM 20

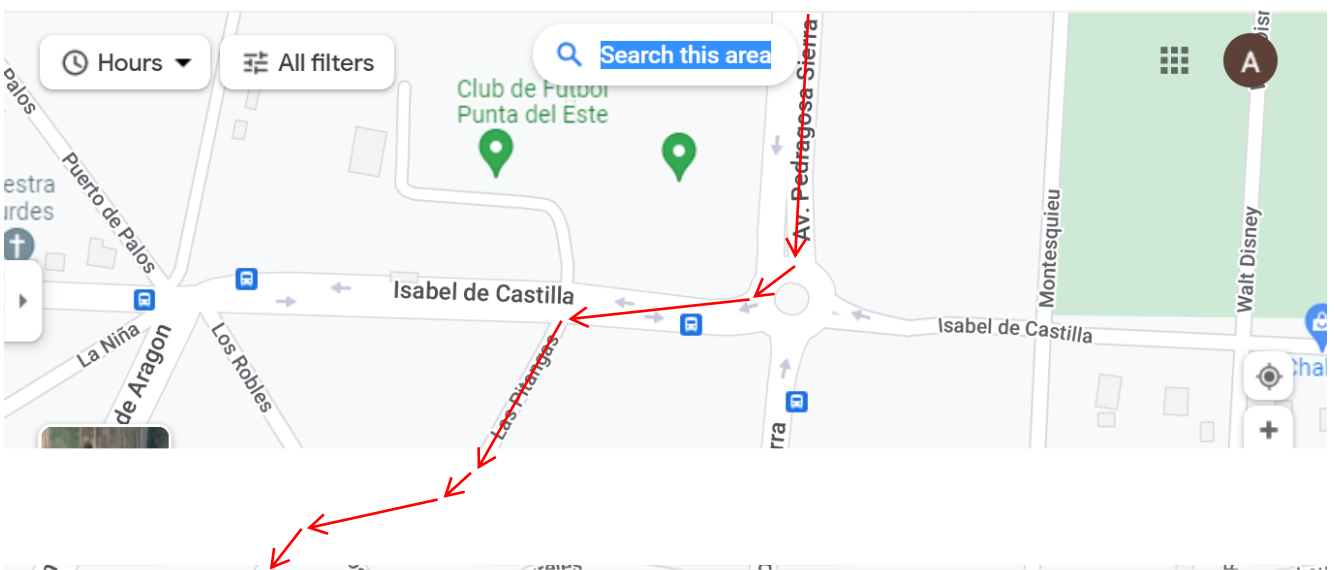


CERTIFICACIÓN DE MEDICIÓN DE CIRCUITO DE RUTA
MARATON PUNTA DEL ESTE 2024
REPÚBLICA ORIENTAL DEL URUGUAY

RECORRIDO DESDE LAUREANO ALONSOPEREZ, SAN PABLO, APARICIO SARABIA Y PEDRAGOSA SIERRA

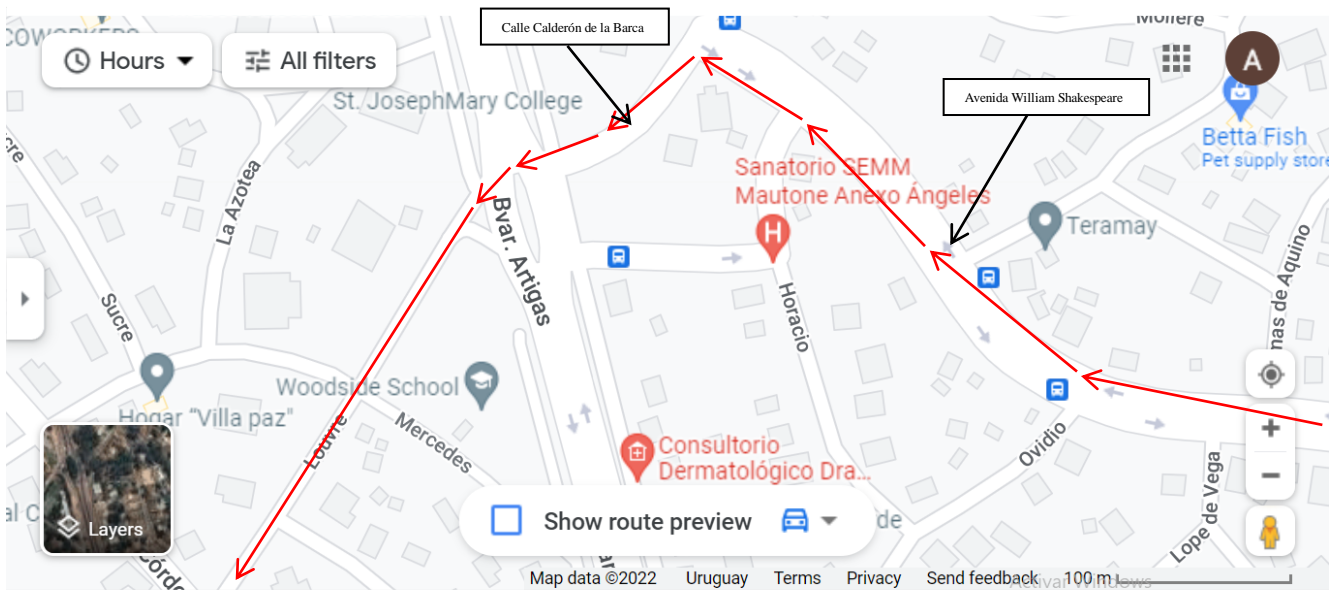


RECORRIDO POR ROTONDA DE PEDRAGOSA SIERRA E ISABEL DE CASTILLA



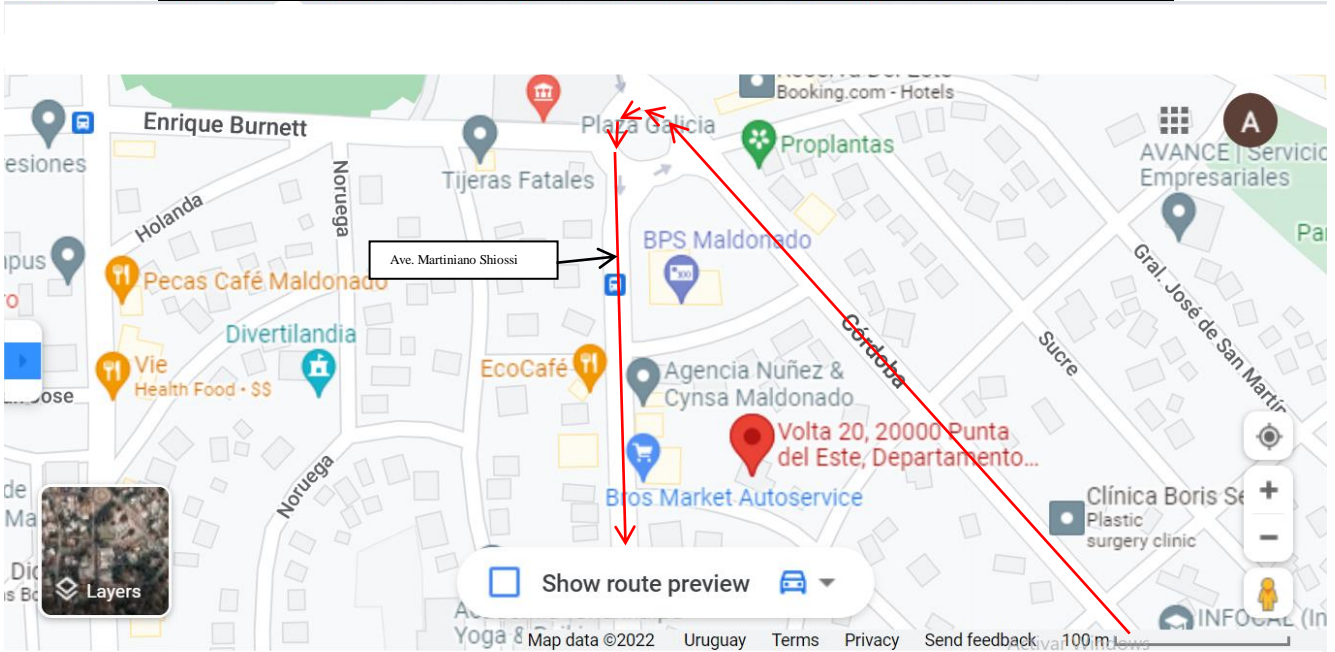
CERTIFICACIÓN DE MEDICIÓN DE CIRCUITO DE RUTA
MARATON PUNTA DEL ESTE 2024
REPÚBLICA ORIENTAL DEL URUGUAY

RECORRIDO DE ROTONDA DE BV. ARTIGAS - LOUVRE

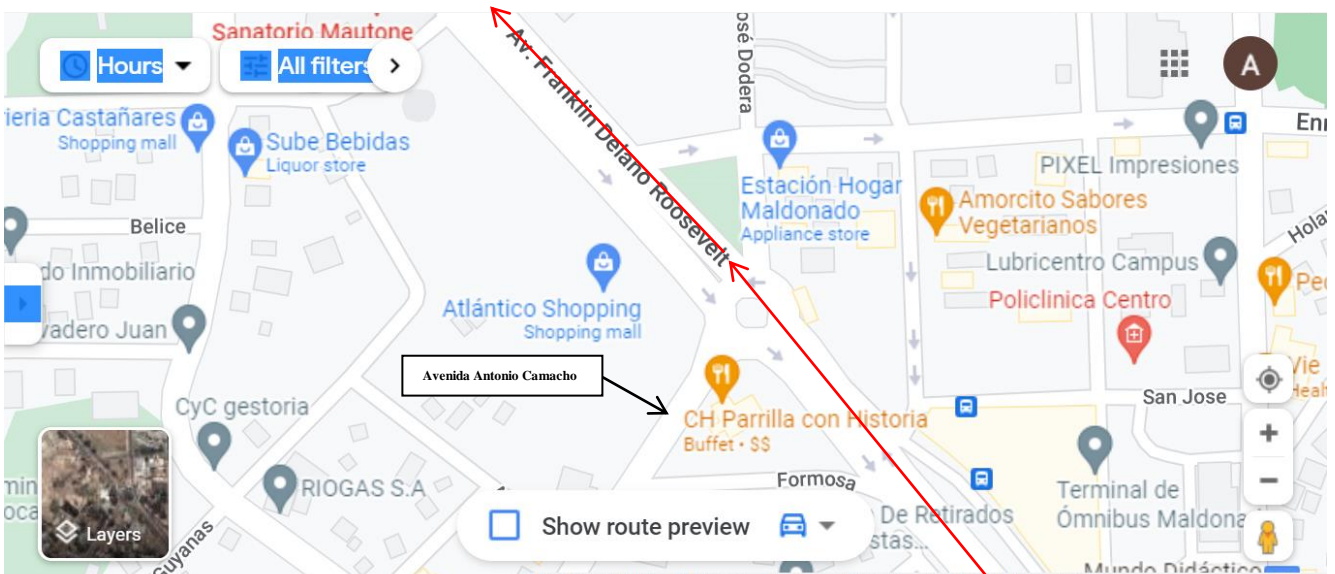


CERTIFICACIÓN DE MEDICIÓN DE CIRCUITO DE RUTA
MARATON PUNTA DEL ESTE 2024
REPÚBLICA ORIENTAL DEL URUGUAY

RECORRIDO POR ROTONDA DE CÓRDOBA Y MARTINIANO CHIOSSI

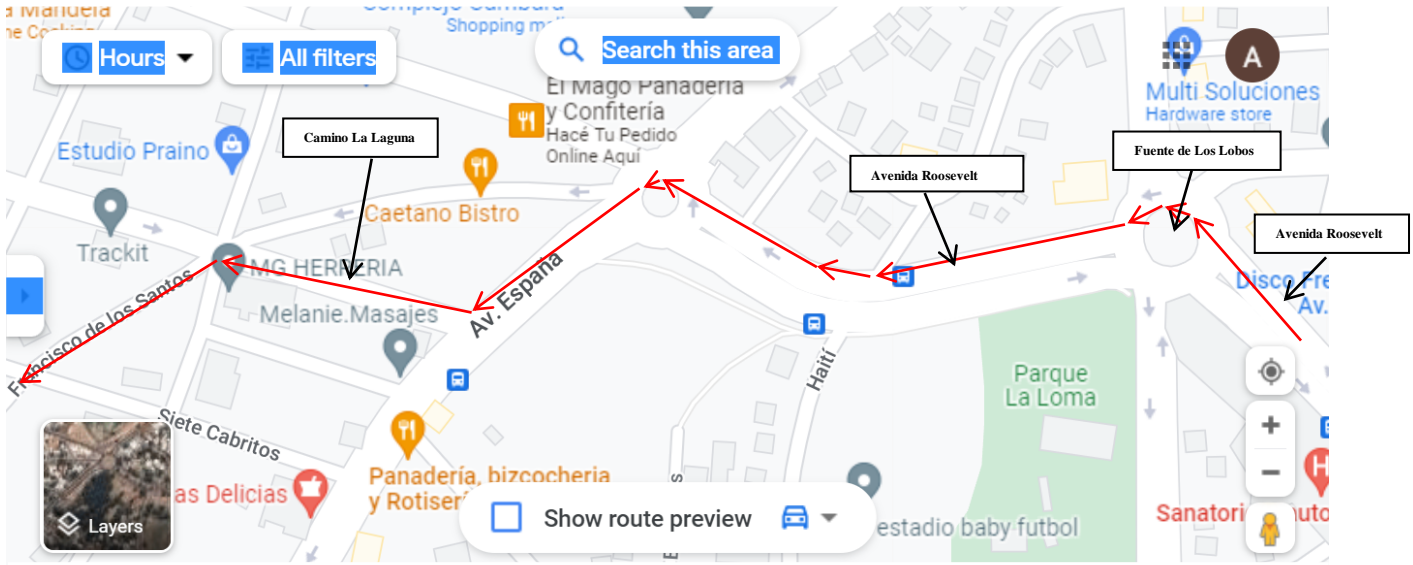


RECORRIDO POR ROTONDA DE ROOSEVELT Y CAMACHO

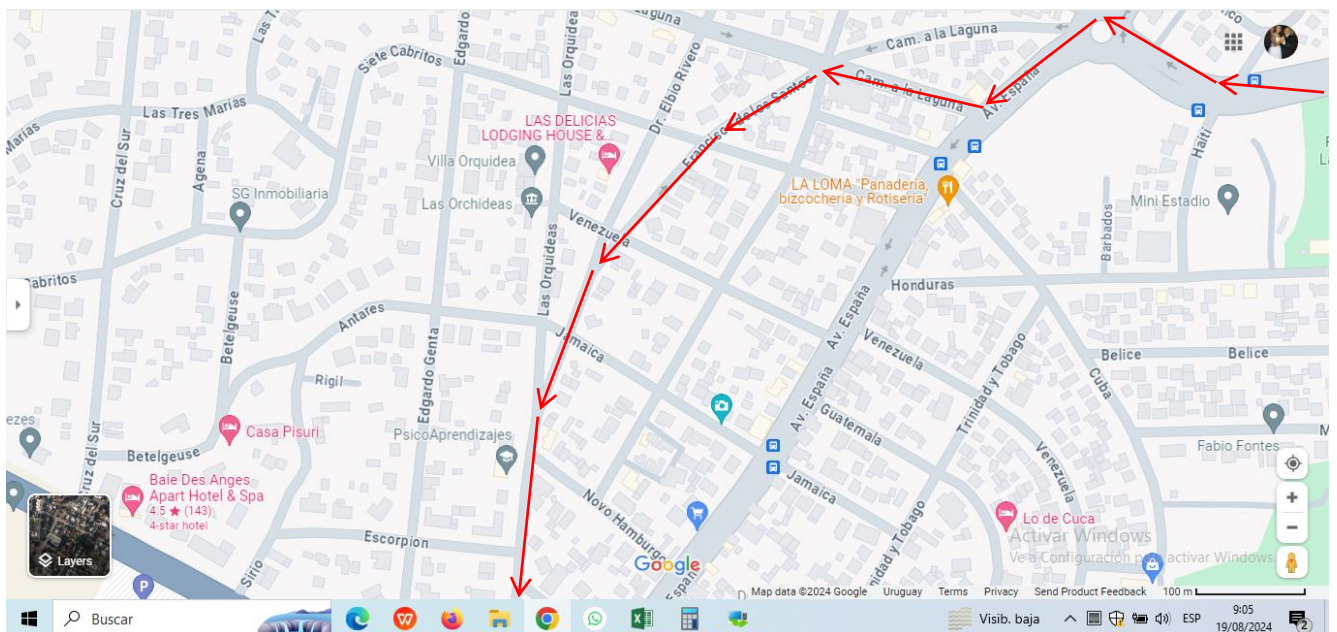


CERTIFICACIÓN DE MEDICIÓN DE CIRCUITO DE RUTA
MARATON PUNTA DEL ESTE 2024
REPÚBLICA ORIENTAL DEL URUGUAY

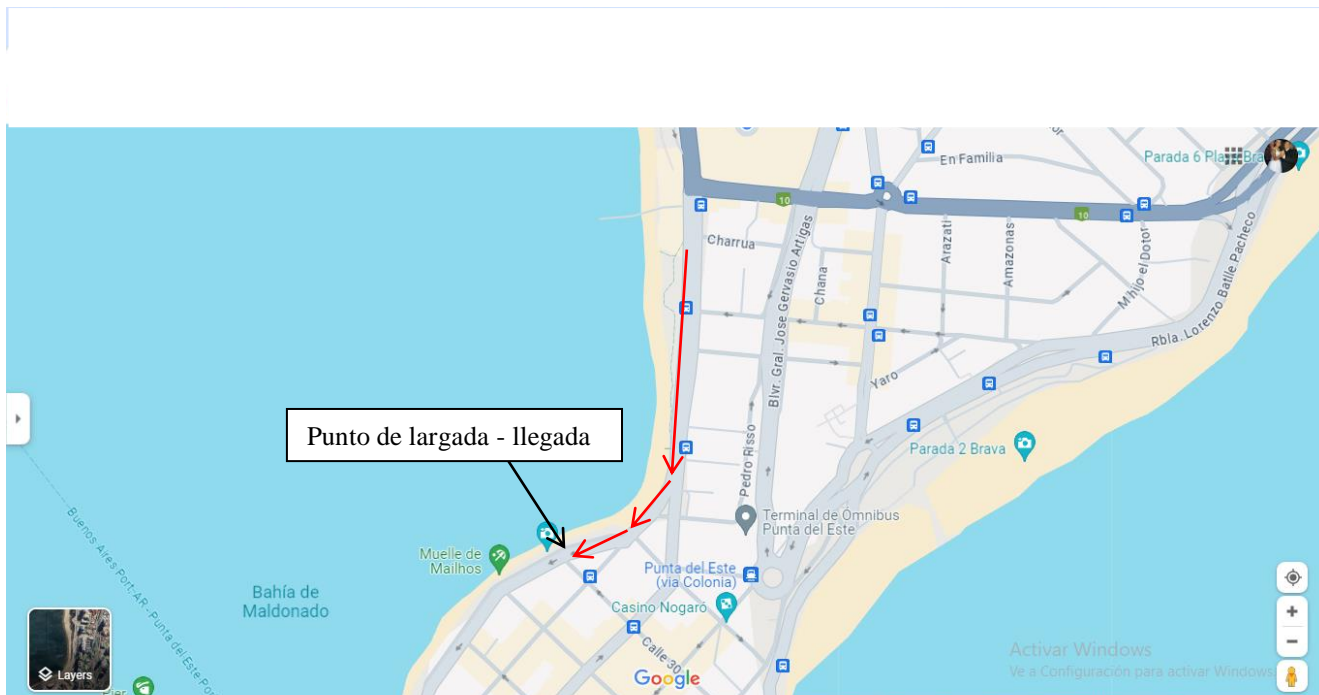
RECORRIDO POR ROTONDA DE LOS LOBOS EN ROOSEVELT Y ROTONDA DE AVENIDA ESPAÑA



RECORRIDO FRANCISCO DE LOS SANTOS - RAMBLA

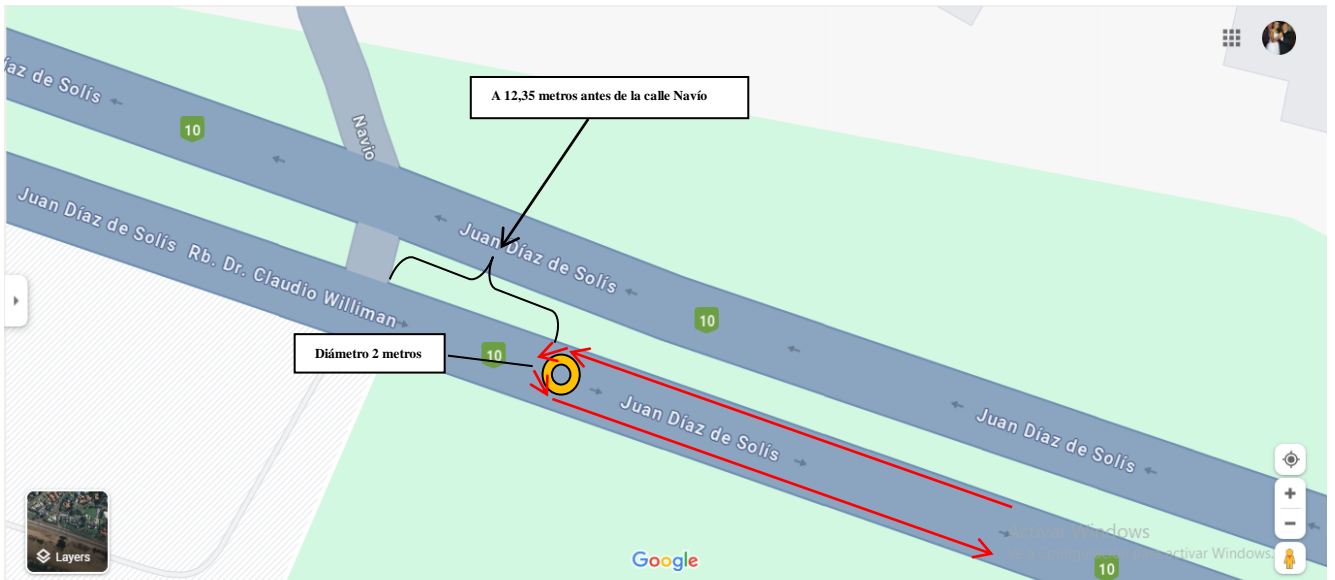


CERTIFICACIÓN DE MEDICIÓN DE CIRCUITO DE RUTA
MARATON PUNTA DEL ESTE 2024
REPÚBLICA ORIENTAL DEL URUGUAY

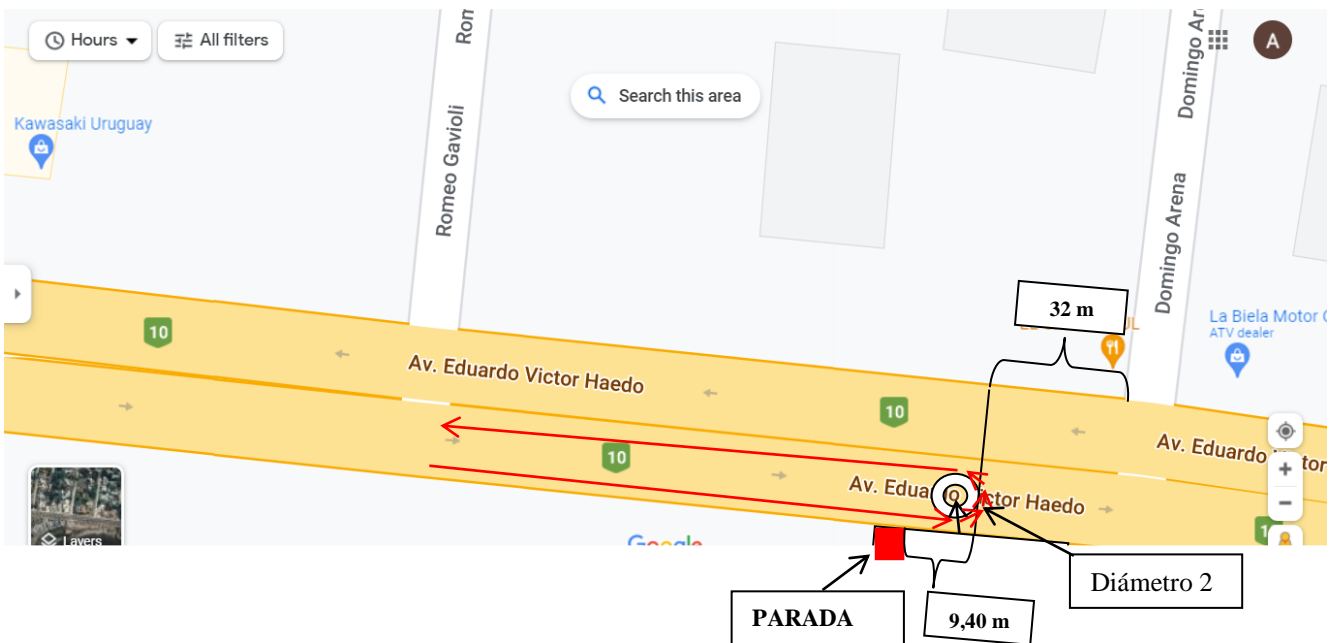


RETORNO OESTE EN RAMBLA JUAN DÍAZ DE SOLIS

CERTIFICACIÓN DE MEDICIÓN DE CIRCUITO DE RUTA
MARATON PUNTA DEL ESTE 2024
REPÚBLICA ORIENTAL DEL URUGUAY



RETORNO ESTE



CERTIFICACIÓN DE MEDICIÓN DE CIRCUITO DE RUTA
MARATON PUNTA DEL ESTE 2024
REPÚBLICA ORIENTAL DEL URUGUAY

CERTIFICADO DE MEDICIÓN DE RECORRIDO
PRUEBA EN CARRETERA

Nombre de la prueba Maratón Punta del Este 2024

Ubicación Maldonado Uruguay
CIUDAD PAÍS

Fecha de la prueba 08/09/24 Distancia de la prueba 42195 m

Distancia medida del recorrido 42195 m Fecha de la medición 10/08/24

Altitud (en metros sobre el nivel del mar):

Salida 5 Punto más elevado 32 Punto más bajo 5 Meta 5

Tipo de recorrido (en círculo, de punto a punto, etc.) En círculo.

Homologadores locales Adalberto Cuevas Palacios

Dirección Av. Laureano Alonsoperez, esquina Guillermo Rodríguez, Casa Pines. Punta del Este. Uruguay

Método de medición: Bicicleta X Rueda _____ Cinta de acero _____


CERTIFICACIÓN DE MEDICIÓN DE CIRCUITO DE RUTA
MARATON PUNTA DEL ESTE 2024
REPÚBLICA ORIENTAL DEL URUGUAY

Homologador designado por World Athletics _____

Dirección _____

Por la presente se certifica que el recorrido descrito anteriormente y definido por el mapa que se adjunta, ha sido medido y aprobado para su certificación. La medición del recorrido se ajusta a las normas de World Athletics para Recorridos en Carretera y la distancia medida no es menor que la oficial de la prueba.

Cualquier modificación efectuada en el recorrido descrito dará origen a la anulación del presente certificado y aquél deberá ser objeto de una nueva medición.



Firma

Homologador oficial B

Designado por la Confederación Atlética de Uruguay

10/08/24

Fecha

Detalle de la base de calibrado.

Lugar de la base de calibrado: Calle Córdoba, entre Támesi y Louvre

SITUACIÓN DE LA BASE DE CALIBRADO: Calle Córdoba, entre Támesi y Louvre

MEDIDA DE LA BASE DE CALIBRADO: 300 metros

CIUDAD: Maldonado

Nº DE REGISTRO O DATOS DE LA BASE DE CALIBRADO: URUMA 12

MÉTODO UTILIZADO PARA MEDIR LA BASE: Cinta métrica metálica

NUMERO DE PASADAS SOBRE LA BASE: DOS (Ida y Vuelta)

TIPO DE SEÑALIZACIÓN DE LOS PUNTOS A y B: Pintura, Leuco y clavos

HOMOLOGADOR DE LA BASE: Adalberto Cuevas Palacios

HOMOLOGADOR DE LA PRUEBA: Adalberto Cuevas Palacios

DOMICILIO: Av. Laureano Alonsoperez, esquina Guillermo Rodríguez, Casa Pines. Punta del Este.

Uruguay

CERTIFICACIÓN DE MEDICIÓN DE CIRCUITO DE RUTA
MARATON PUNTA DEL ESTE 2024
REPÚBLICA ORIENTAL DEL URUGUAY

Nº DE TELÉFONO: 099567718


Correo electrónico: acuevasp17@gmail.com

Colaboradores en la medición:

Jorge Farto

Alain Mizrahi

Roberto Barreto



Dirigió la medición: Dr. Cs. Adalberto Cuevas Palacios

MAPAS DEL RECORRIDO

CERTIFICACIÓN DE MEDICIÓN DE CIRCUITO DE RUTA
MARATON PUNTA DEL ESTE 2024
REPÚBLICA ORIENTAL DEL URUGUAY



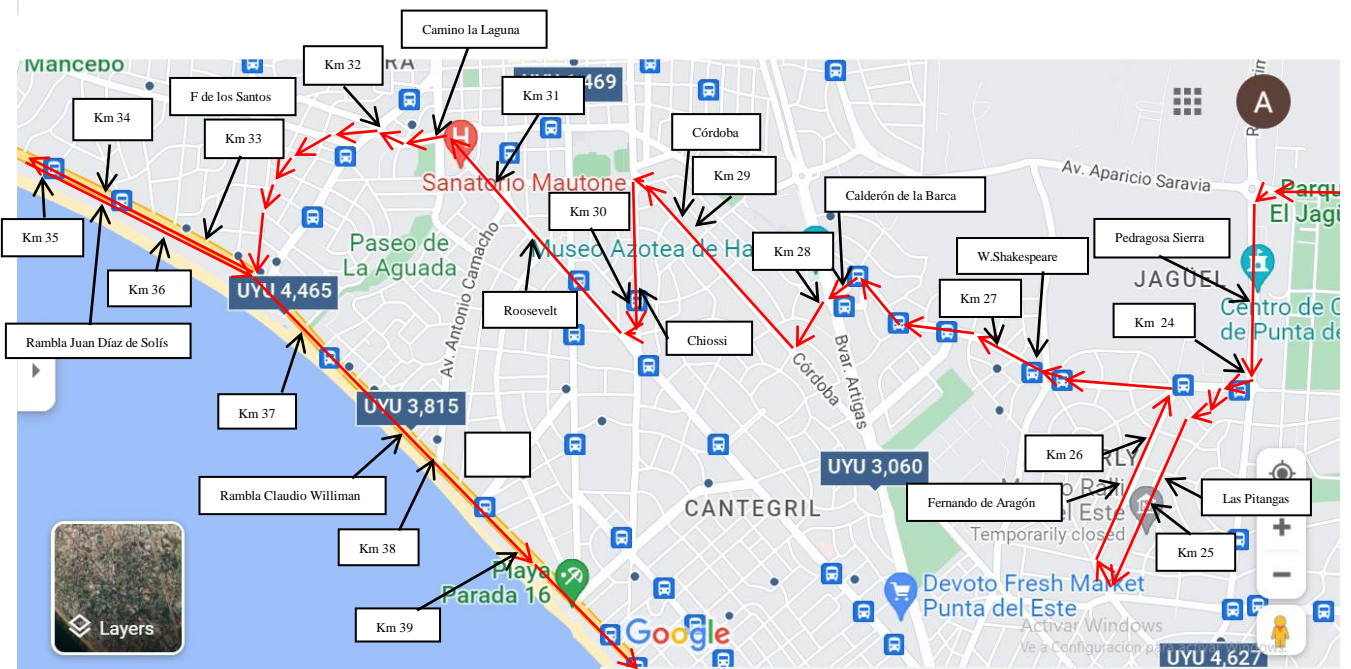
CERTIFICACIÓN DE MEDICIÓN DE CIRCUITO DE RUTA
MARATON PUNTA DEL ESTE 2024
REPÚBLICA ORIENTAL DEL URUGUAY



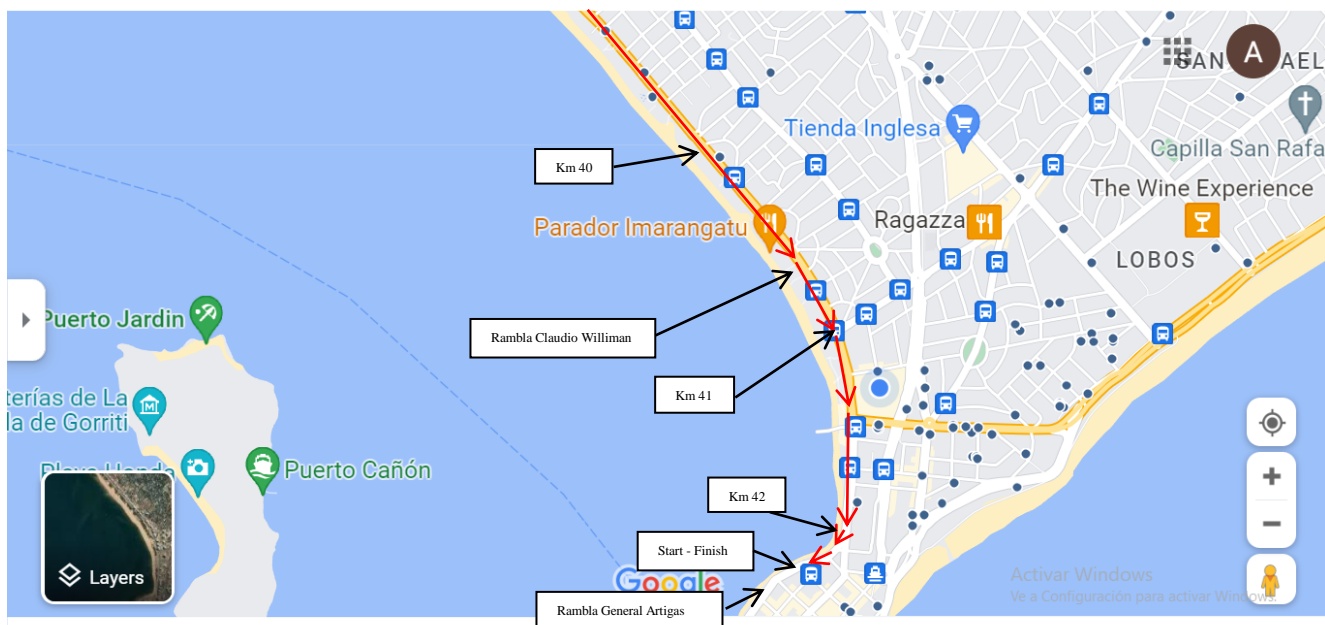
**CERTIFICACIÓN DE MEDICIÓN DE CIRCUITO DE RUTA
MARATON PUNTA DEL ESTE 2024
REPÚBLICA ORIENTAL DEL URUGUAY**




CERTIFICACIÓN DE MEDICIÓN DE CIRCUITO DE RUTA
MARATON PUNTA DEL ESTE 2024
REPÚBLICA ORIENTAL DEL URUGUAY



CERTIFICACIÓN DE MEDICIÓN DE CIRCUITO DE RUTA
MARATON PUNTA DEL ESTE 2024
REPÚBLICA ORIENTAL DEL URUGUAY

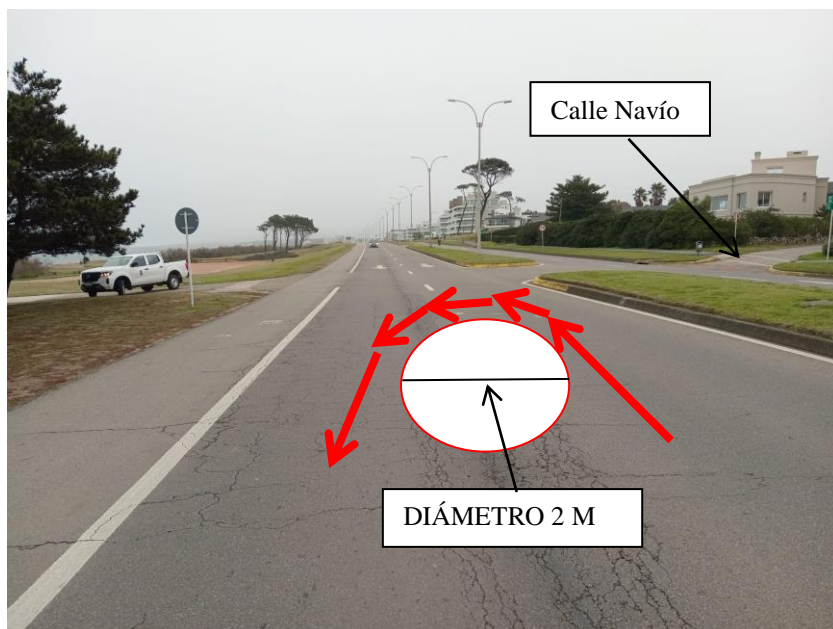


IMAGENES DE LOS PUNTOS DE RETORNO
RETORNO ESTE



CERTIFICACIÓN DE MEDICIÓN DE CIRCUITO DE RUTA
MARATON PUNTA DEL ESTE 2024
REPÚBLICA ORIENTAL DEL URUGUAY

RETORNO OESTE



CERTIFICACIÓN DE MEDICIÓN DE CIRCUITO DE RUTA
MARATON PUNTA DEL ESTE 2024
REPÚBLICA ORIENTAL DEL URUGUAY

RETORNO OESTE

